

Bolzano 2005

Dati statistici

C.04

1
76
7 4
948
9712
34567
14815
871547
148587
412457
219473
197695
856931491
5815487124
25698528791
67148158715
28269734154
87154714858
19574815471 588851781427985279767
482721492874256985287919574815471588851781427985279767494897123456
154781548272149287425698528791957481 885 1 7
548272149287425698528791957481547158 54715888517814
874256985287919574815471588851781427 98527976749489

5279767494897123456714815871547148587412457219473197695856931491581548712471 247189528269
2697341547815482721492874256985287919574815471588851781427985279767494897123456 7148158715471
714858741245721947319769585693149158154871247124718952826973415478154827214928742569852879195748154715
158885178142798527976749489712345671481587154714858741245721947319769585693149158154871247124718952826
45721947319769585693149158154871247124718952826973415478154827214928742569 178142
4279852797674948971234567148158715471485874124572194731976958569314915815 154781
81548272149287425698528791957481547158885178142798527976749489712345671481 473197
97695856931491581548712471247189528269734154781548272149287425698528791957 279767
67494897123456714815871547148587412457219473197695856931491581548712471247 721492
92874256985287919574815471588851781427985279767494897123456714815871547148 569314
14915815487124712471895282697341547815482721492874256985287919574815471588 971234
34567148158715471485874124572194731976958569314915815487124712471895282697 569852
52879195748154715888517814279852797674948971234567148158715471485874124572 154871
71247124718952826973415478154827214928742569852879195748154715888517814279 481587
87154714858741245721947319769585693149158154871247124718952826973415478154 957481
81547158885178142798527976749489712345671481587154714858741245721947319769 247189
895282697341547815482721457219473197695856931491581548712471247189528269734 148587
87412457219473197695856931491581548712471247189528269734154781548272149287 41547815487124712471895282697341
5178142798527976749489712345671481587154715888517814279852797674948971234567148158715471485874124572194 7148158715471485874124572194
947319769585693149158154871247124718952826973415478154827214928742569852879195748154715888517814279852
52076749489712345671481587154714858741245721947319769585693149158154871247124718952826973415478154827214928742569852879195748154715888517814279852

Idee 2015



Pensare la città Piano di sviluppo strategico

Posizione geografica della città

Latitudine Nord	46° 29' 28"
Longitudine Est da Greenwich	11° 21' 15"

N.B. Le coordinate geografiche sono riferite al campanile del Duomo

Altitudine media (metri s.l.m.)	262
Altitudine massima (metri s.l.m.)	1.616
Altitudine minima (metri s.l.m.)	232
Superficie (km ²)	52,34

I quartieri e la loro superficie



Quartieri	Superficie (km ²)
Centro-Piani-Rencio	22,81
Oltrisarco-Aslago	10,92
Europa-Novacella	0,84
S.G. Bosco	4,28
Gries-S. Quirino	13,46
Totale	52,34

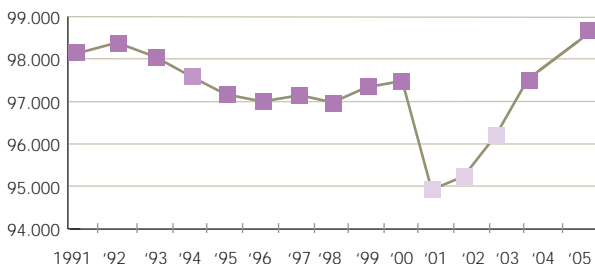
Popolazione

al 31.12

Popolazione residente

98.657

Andamento demografico 1991-2005 al 31.12



Fonte: Statistica ufficiale della popolazione

Bilancio demografico

Movimento naturale

Nati	955
Morti	959
Saldo naturale	-4

Movimento migratorio

Immigrazioni	3.605
Emigrazioni	2.180
Saldo migratorio	+1.425

Densità abitativa (abitanti/km²)

1.885

Popolazione residente per quartieri

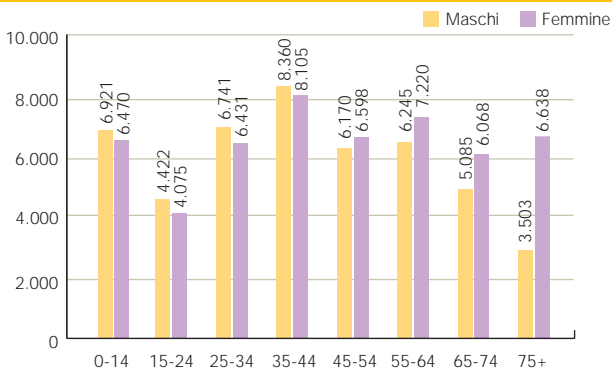
al 31.12

Quartiere	Maschi	Femmine	Totale
Centro-Piani-Rencio	8.524	8.845	17.369
Oltrisarco-Aslago	6.781	6.662	13.443
Europa-Novacella	7.434	8.736	16.170
S.G. Bosco	10.731	11.746	22.477
Gries-S. Quirino	13.977	15.616	29.593
Totale	47.447	51.605	99.052

Fonte: Registri anagrafici del Comune di Bolzano

Popolazione residente per classi di età

al 31.12



Età media

43,7

Maschi

41,6

Femmine

45,7

Composizione della popolazione residente

al 31.12

Composizione	2004	2005
Percentuale ultra 65enni	21,1%	21,5%
Percentuale minorenni	15,8%	16,1%
Totale famiglie residenti	44.573	45.270
Percentuale famiglie unipersonali	37,8%	38,5%
Totale stranieri residenti	6.856	7.929
Percentuale stranieri	7,0%	8,0%

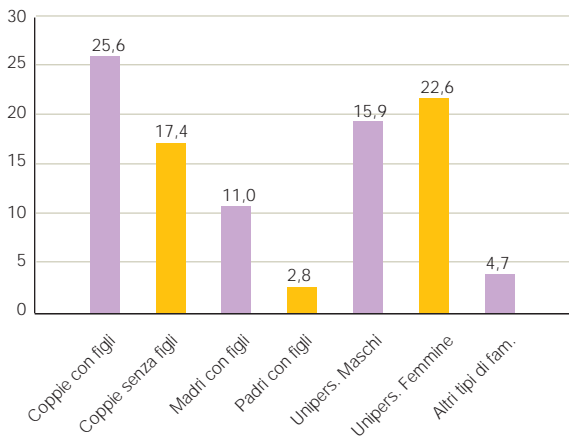
Famiglie per numero di componenti (in %)

al 31.12

Quartiere	Famiglie con ... componenti						
	1	2	3	4	5	6	7+
Centro-Piani Rencio	47,7	24,1	13,8	10,4	2,9	0,9	0,3
Oltrisarco-Aslago	35,5	29,0	19,3	12,4	2,9	0,6	0,2
Europa-Novacella	38,7	32,2	17,0	9,8	1,8	0,3	0,1
S. G. Bosco	28,4	30,4	21,5	14,5	3,6	0,9	0,6
Gries-S. Quirino	41,0	26,8	16,9	11,8	2,8	0,5	0,2
Totale	38,5	28,3	17,6	11,8	2,8	0,7	0,3

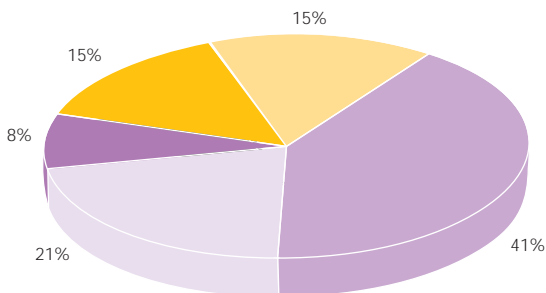
Famiglie per tipologia (in %)

al 31.12



Stranieri residenti per area di provenienza

al 31.12



■ Paesi UE
 ■ Paesi europei extra UE
■ America
 ■ Asia
 ■ Africa

Fonte: Registri anagrafici del Comune di Bolzano

Dati meteorologici °C

Temperatura	2004	2005
Temperatura media massima	18,4	18,2
Temperatura media minima	7,6	7,0
Temperatura media annua	13,0	12,6
Temperatura massima - valore estremo	35,0	38,0
Temperatura minima - valore estremo	-8,0	-10,0

Temperature estreme dal 1926 ad oggi	°C	Anno
Temperatura massima	40	1982, 1991 1992, 2003
Temperatura minima	-17	1985

Precipitazioni	2004	2005
Quantità delle precipitazioni annue (mm)	564,2	515,0
Frequenza delle precipitazioni annue (giorni)	64	64

Fonte: Provincia Autonoma di Bolzano - Ufficio Idrografico

Aree verdi in m²

Parchi e giardini pubblici	851.059
Verde di arredo	143.045
Giardini scolastici	110.328
Aree agricole e boschive	714.714

Concentrazione inquinanti nell'aria

Polveri Sottili (PM10)

Stazione	Media annua (a) µg/m ³	Valore giornaliero max. rilevato (b) µg/m ³	Superamenti del limite giornaliero
Via Cl. Augusta	35,6	99	59
Piazza Adriano	29,1	125	38

(a) Limite = 40 µg/m³ (b) Limite = 50 µg/m³

Ozono (O₃)

Stazione	Media annua µg/m ³	Valore max. misurato (a) µg/m ³	Superamenti del limite (ore)
Via Amba Alagi	45,5	239	17

(a) Soglia di attenzione = 180 µg/m³

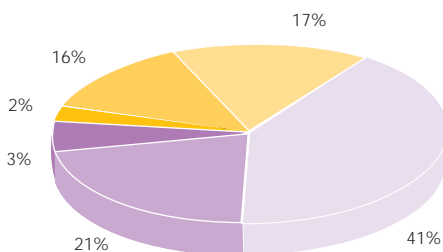
Fonte: Provincia Autonoma di Bolzano - Laboratorio di Chimica Fisica

Raccolta di rifiuti urbani

Raccolta in tonnellate	2004	2005
Raccolta differenziata	14.997,9	15.713,7
Raccolta non differenziata	39.303,3	39.532,9
- di cui all'inceneritore	33.541,9	33.320,3
- di cui alla discarica	5.761,4	6.212,6
Totale raccolta	54.301,2	55.246,6

Fonte: Seab Spa

Raccolta differenziata di rifiuti



■ Raccolta multimateriale	■ Carta e cartone	■ Plastica
■ Rifiuto verde	■ Rifiuti organici	■ Altro

Fonte: Seab Spa

Consumi di acqua e gas

m³/anno

Acqua	2004	2005
Utenze domestiche	6.625.301	6.039.751
Utenze industriali, commerciali, artigianali, agricole ecc.	3.391.305	2.891.021
Utenze pubbliche	903.356	1.244.133
Totale	10.919.962	10.174.905

Fonte: Seab Spa

Gas	2004	2005
Usi non industriali	69.539.400	74.296.330
Usi industriali	9.769.620	8.610.203
Totale	79.309.020	82.906.533

Fonte: Azienda Energetica Spa

Strutture per ricoveri acuti

	Posti letto	Ricoveri	Giornate di degenza (tot.)	Giornate di degenza media
Ospedale di Bolzano	846	28.961	212.310	7,3
Casa di cura S. Maria	112	2.449	16.127	6,6

Fonte: Provincia Autonoma di Bolzano - Ripartizione Sanità

Strutture per riabilitazione e lungodegenze

	Posti letto	Ricoveri	Giornate di degenza (tot.)	Giornate di degenza media
Villa Melitta	69	926	25.137	27,1
Bonvincini	86	1.052	29.128	27,7

Fonte: Provincia Autonoma di Bolzano - Ripartizione Sanità

Medici di medicina generale e pediatri di libera scelta

Medici	Numero
Medici di medicina generale	52
Pediatri di libera scelta	12

Fonte: Provincia Autonoma di Bolzano - Ripartizione Sanità

Farmacie

Comunali	6
Private	19
Totale	25

Strutture e servizi sociali

	Strutture/ servizi	Capacità ricettiva	Utenti al 31.12
Asili nido	20	577	654
Servizi per minori	11	80	61
Case di riposo/Centri di degenza	9	646	633
Strutture residenziali per disabili	6	75	68
Servizi lavorativi per disabili	10	193	163
Servizi di distretto (a)	17	-	6.789
Servizi per malati psichici	5	60	62
Servizi per dipendenze	1	12	12
Consultori familiari (a)	5	-	5.929
Totale strutture / servizi sociali			84

(a) Utenti nell'anno

Fonte: Provincia Autonoma di Bolzano - Ripartizione Sociale

Scuole

Anno scolastico 2005/2006	Nr.	Iscritti
Scuole materne	41	2.662
Scuole elementari	19	4.536
Scuole medie	14	2.902
Scuole superiori	29	7.618
Scuole professionali	6	3.159

Fonte: Intendenze scolastiche, ASTAT

Libera Università di Bolzano

Facoltà	Laureati 2004/05	Iscritti 2005/06
Economia	182	520
Informatica Applicata	33	177
Design e Arti	79	187
Corso di Laurea in Ingegneria logistica e della Produzione	29	93
Scienze della Formazione (Bressanone)	743	1.998
Corso di Laurea in Management del Turismo (Brunico)	78	115
Totale	1.144	3.090

Fonte: Libera Università di Bolzano

Formazione professionale - 2003

Totale delle agenzie di educazione	35
Totale dei corsi svolti	1.768
Totale ore di lezione	71.750

Fonte: ASTAT

Musei	Visitatori
Museion – Museo d'arte moderna e contemporanea	24.558
Museo civico di Bolzano (aperto solo fine novembre)	1.560
Museo archeologico	219.360
Museo mercantile	14.670
Museo di Scienze Naturali dell'Alto Adige	65.681
Museo della Scuola	circa 1.300
Altri	circa 2.800
Totale	circa 329.900

Fonte: Musei

Biblioteche Comunali	Nr.	Prestiti
Biblioteca civica	1	22.352
Biblioteche comunali succursali	6	69.037
Totale	7	91.389

Altre Biblioteche	Nr.	Prestiti
Biblioteche pubbliche locali	12	89.070
Biblioteche combinate	3	23.855
Biblioteche specialistiche	15	162.539
Altre	3	122.696
Totale	33	398.160

Fonte: ASTAT

Impianti sportivi	Nr.	Associaz. sportive praticanti
Campi da tennis	14	7
Campi da calcio	11	25
Palestre comunali	25	96
Piscine	4	25
Campi ghiaccio	4	17
Impianti atletica leggera	2	5
Baseball/softball	2	4
Bocciodromi	2	3
Poligoni	2	2
Altri	9	11
Totale	75	195

TRASPORTI

Rete stradale

Totale rete stradale urbana (km)	126
Piste ciclabili (km)	38
Isole pedonali (m ²)	15.700
Zone a traffico limitato (km ²)	0,26
Zone con velocità limitata a 30 km/h (km ²)	2

Parcheggi per auto private

Posti auto di superficie

Singoli in base alle zone colorate	11.000
Singoli a pagamento	1.183

Parcheggi	Numero	Posti auto
Interrati per residenti	21	2.090
Interrati a pagamento	10	6.220
Altri a pagamento	3	846

Totale posti a pagamento	8.249
---------------------------------	--------------

Autobus – linee urbane

Numero autobus in servizio urbano	95
– di cui a metano	35
Numero linee	16
Numero fermate	299
Corsie preferenziali (km)	5,11
Lunghezza totale della rete (km)	131,63
Totale km percorsi	2.856.261
Totale passeggeri trasportati	9.598.407

Fonte: SASA Spa

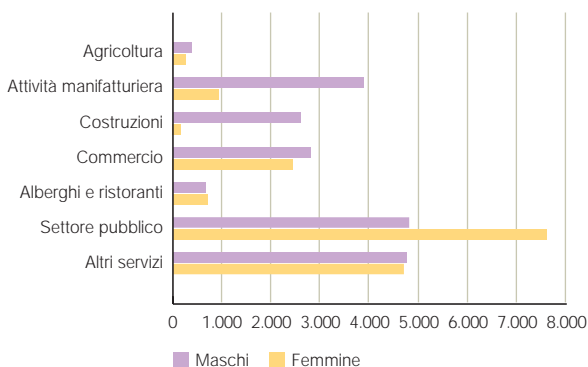
Aeroporto Bolzano Dolomiti

Partenze e arrivi	Voli	Passeggeri
Da/per Roma	2.197	42.948
Altre destinazioni	1.371	19.518
Totale	3.568	62.466

Fonte: Aeroporto di Bolzano

Occupati per settore economico

(media annua)



Fonte: Provincia Autonoma di Bolzano – Ripartizione Lavoro

Situazione mercato del lavoro

(media annua)

Situazione	Maschi	Femmine	Totale
Iscritti all'Ufficio del Lavoro	706	689	1.395
Occupati	19.749	16.789	36.538

Tasso di disoccupazione (Circoscrizione Bolzano) **1,8%**

Fonte: Provincia Autonoma di Bolzano – Ripartizione Lavoro

Iscritti all'ufficio di lavoro

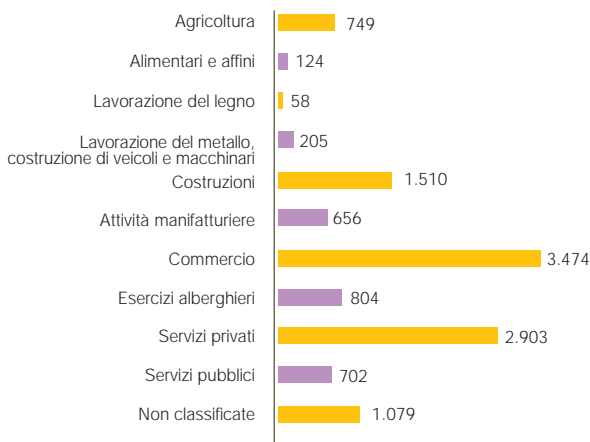
1998-2005

Anno	Totale
1998	1.787
1999	1.373
2000	1.137
2001	1.032
2002	997
2003	1.090
2004	1.330
2005	1.395

Fonte: Provincia Autonoma di Bolzano – Ripartizione Lavoro

Imprese registrate alla Camera di Commercio

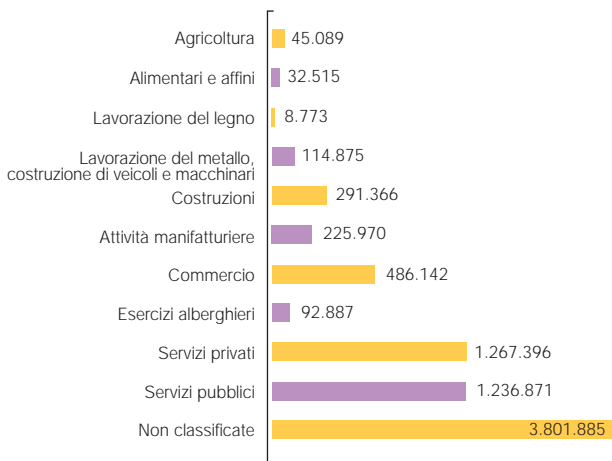
(unità locali)



Fonte: CCIAA di Bolzano – IRE

Valore aggiunto per settore economico - 2003

(in migliaia di Euro)



Fonte: CCIAA di Bolzano – IRE

Commercio al dettaglio - esercizi

Alimentari	Nr.	Superficie
Piccole strutture (fino a 150 m ²)	237	10.006
Medie strutture (da 151 a 500 m ²)	24	6.812
Grandi strutture (oltre 500 m ²)	17	17.663
Non alimentari	Nr.	Superficie
Piccole strutture (fino a 150 m ²)	954	52.530
Medie strutture (da 151 a 500 m ²)	166	39.832
Grandi strutture (oltre 500 m ²)	50	55.310

Fonte: CCIAA di Bolzano – IRE

Mercati

Nr.

Giornalieri	2
Settimanali	5
Mensili	1
Annuali	6
Totali	14

Fiere

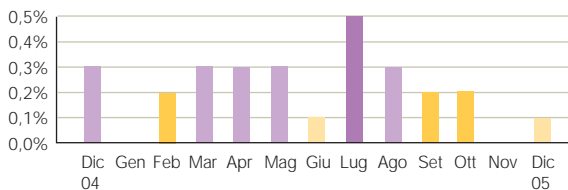
Espositori

Visitatori

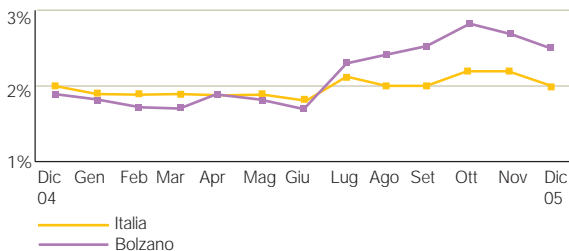
Lignomec/Bauschau	516	34.300
Tempo libero	319	40.065
ProWinter	269	5.234
Fiera internazionale d'autunno	521	87.069
Hotel	582	17.361
Agrialp	429	31.981
Totale	2.636	216.010

Fonte: Fiera Bolzano Spa

Inflazione congiunturale Indice NIC Dic. 2004-Dic. 2005



Inflazione tendenziale Indice NIC Dic. 2004-Dic. 2005



FOI senza tabacchi (per adeguamenti di importi monetari)

Periodo	Indici	Rispetto al mese prec.	Variazioni %
			Rispetto all'anno prec.
Gennaio	127,8	-	+1,3
Febbraio	128,1	+0,2	+1,4
Marzo	128,3	+0,2	+1,3
Aprile	128,8	+0,4	+1,6
Maggio	129,1	+0,2	+1,6
Giugno	129,1	-	+1,4
Luglio	129,6	+0,4	+1,8
Agosto	130,0	+0,3	+1,9
Settembre	130,2	+0,2	+2,0
Ottobre	130,5	+0,2	+2,3
Novembre	130,4	- 0,1	+2,0
Dicembre	130,5	+0,1	+2,1

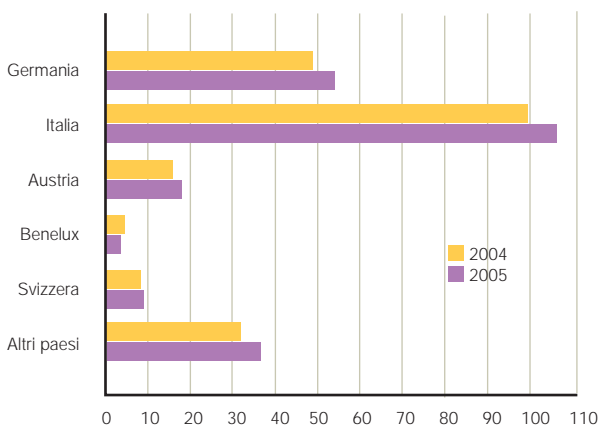
Esercizi ricettivi e posti letto per categoria (media annua)

	Categoria	Esercizi ricett.	Posti letto
Esercizi alberghieri			
	4 Stelle	6	1.061
	3 Stelle	20	1.223
	2 Stelle	8	364
	1 Stella	11	245
	Residence	1	15
	Totale	46	2.908
Esercizi extralberghieri			
	Campeggi	1	180
	Alloggi privati	27	150
	Esercizi agrituristici	10	82
	Altri	3	208
	Totale	41	620
Totale		87	3.528

Fonte: ASTAT

Arrivi per nazione di provenienza

in migliaia



Fonte: ASTAT

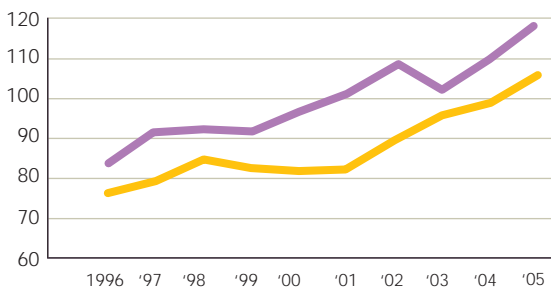
Indicatori

Numero medio di posti letto per esercizio	40,6
Giornate medie di soggiorno	2,4
Indice di utilizzazione di posti letto	43,6%

Fonte: ASTAT

Arrivi 1996-2005

in migliaia

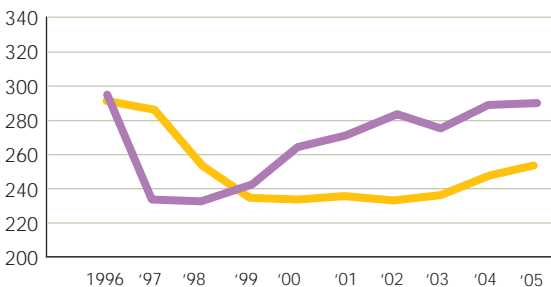


Fonte: ASTAT

— Stranieri
— Italiani

Presenze 1996-2005

in migliaia



Fonte: ASTAT

— Stranieri
— Italiani

