LÄNGSSCHNITT DÜCKER SCHLACHTHOFSTRASSE
SEZIONE LONGITUDINALE SIFONE DI VIA MACELLO
1:100

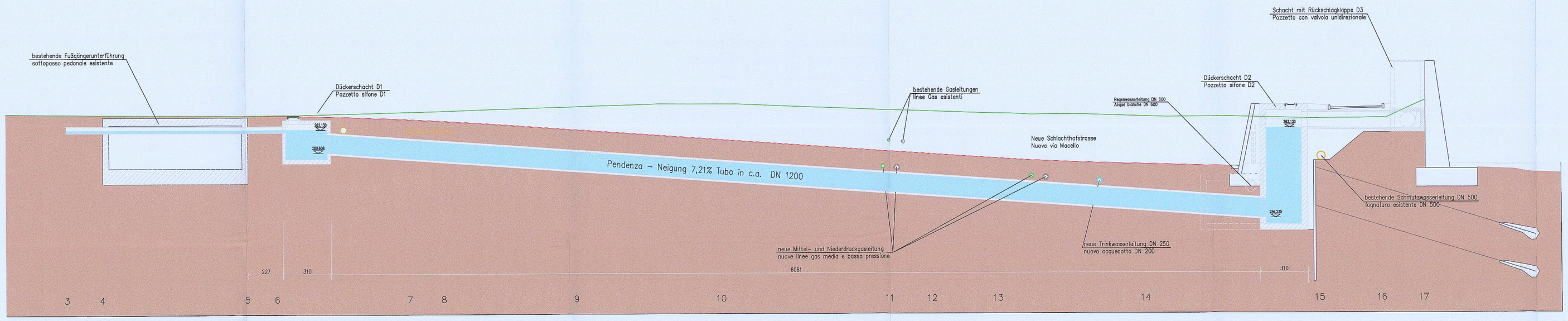

PUMPSCHACHT W3 UND DÜCKERSCHACHT D2
STAZIONE SOLLEVAMENTO ACQUE W3 E POZZETTO SIFONE D2
1:100

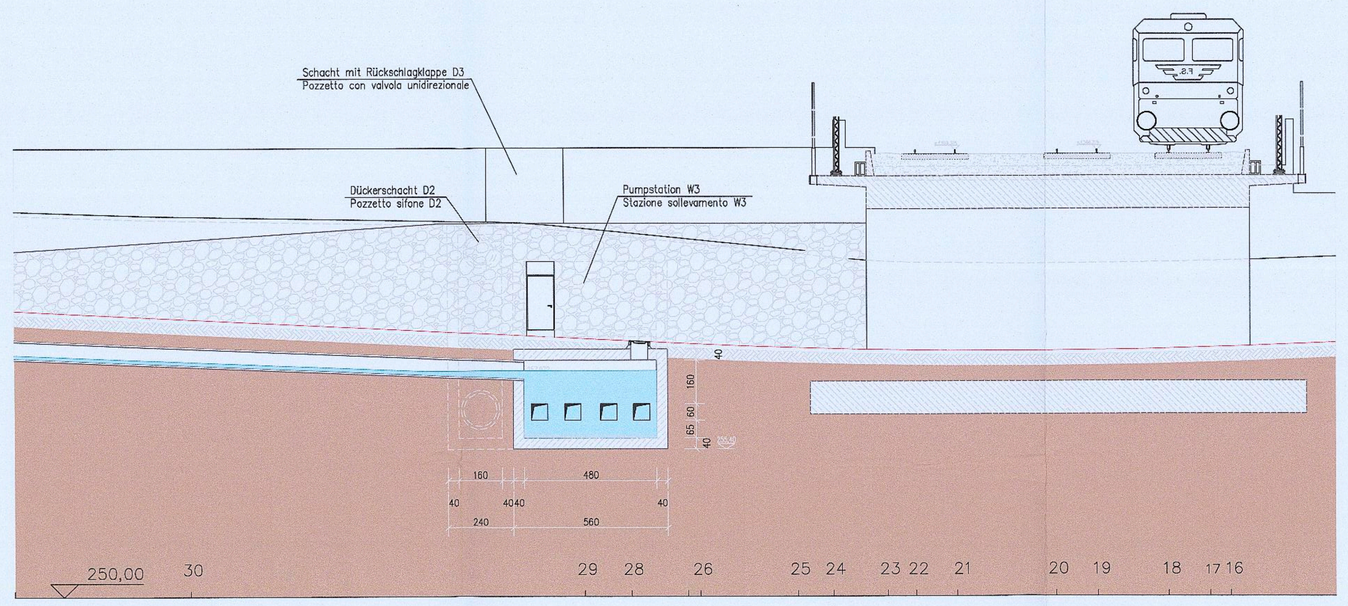

GRUNDRISS PUMPSTATION UND DÜCKER
PIANTA STAZIONE DI SOLLEVAMENTO E SIFONE
1:50

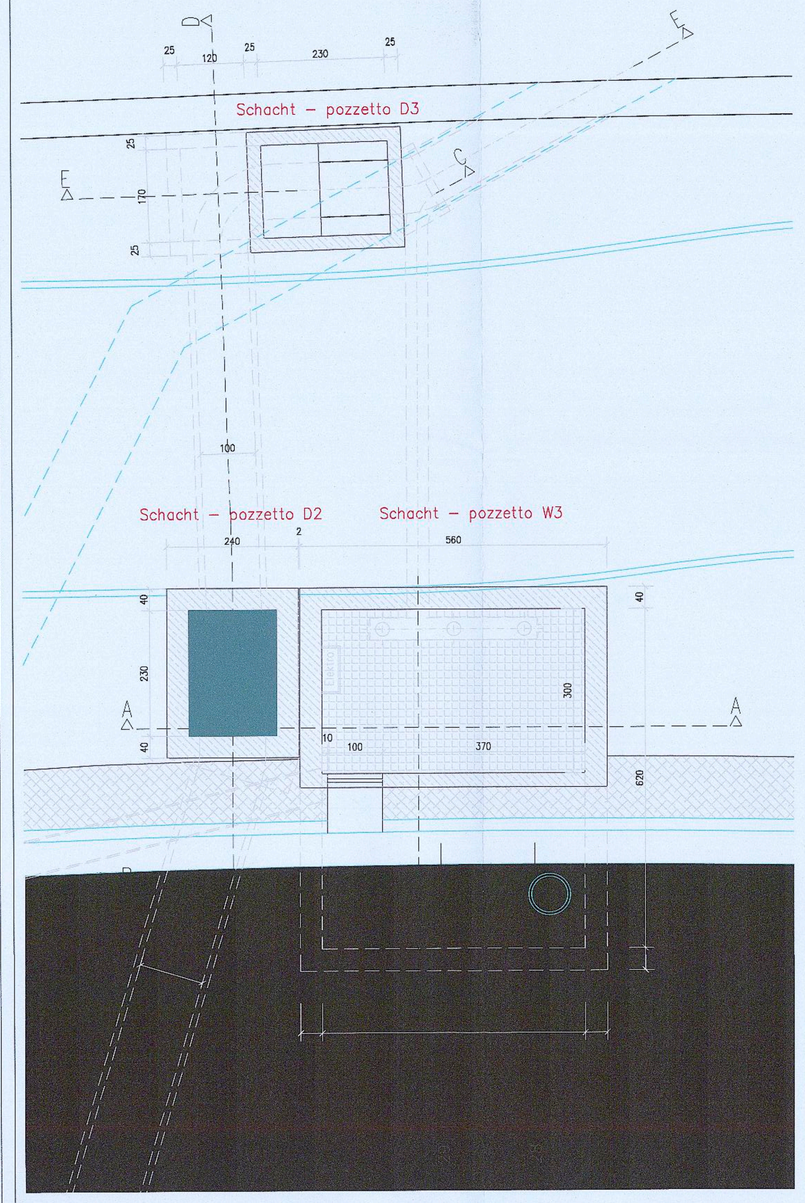

SCHNITT – SEZIONE A – A 1:50

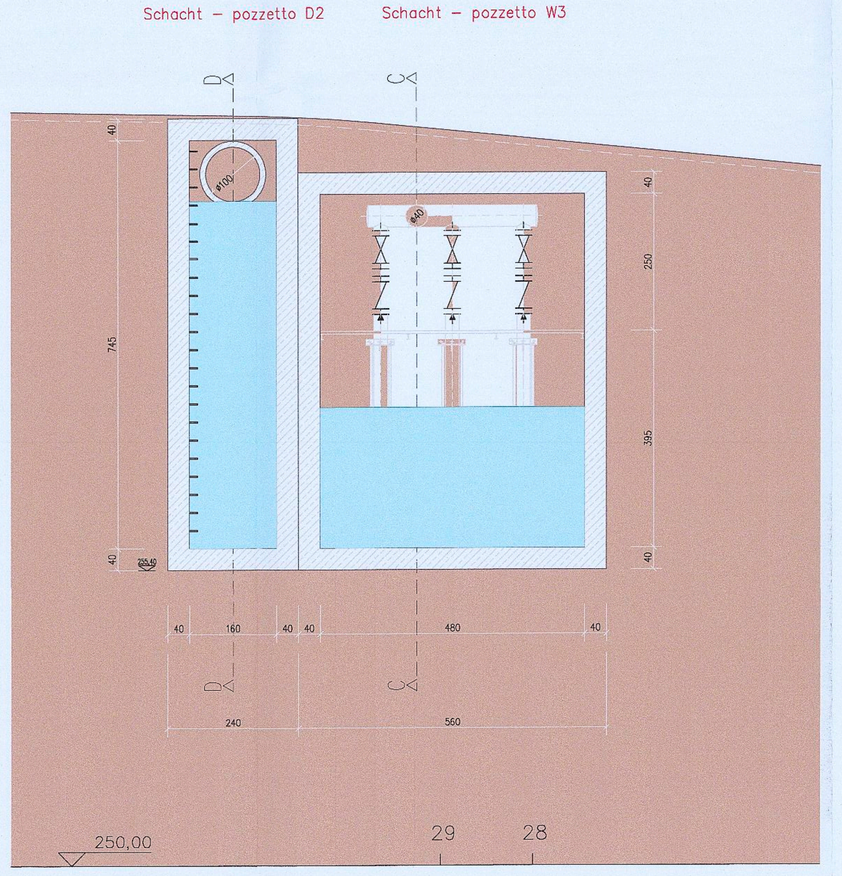

SCHNITT – SEZIONE D – D 1:50

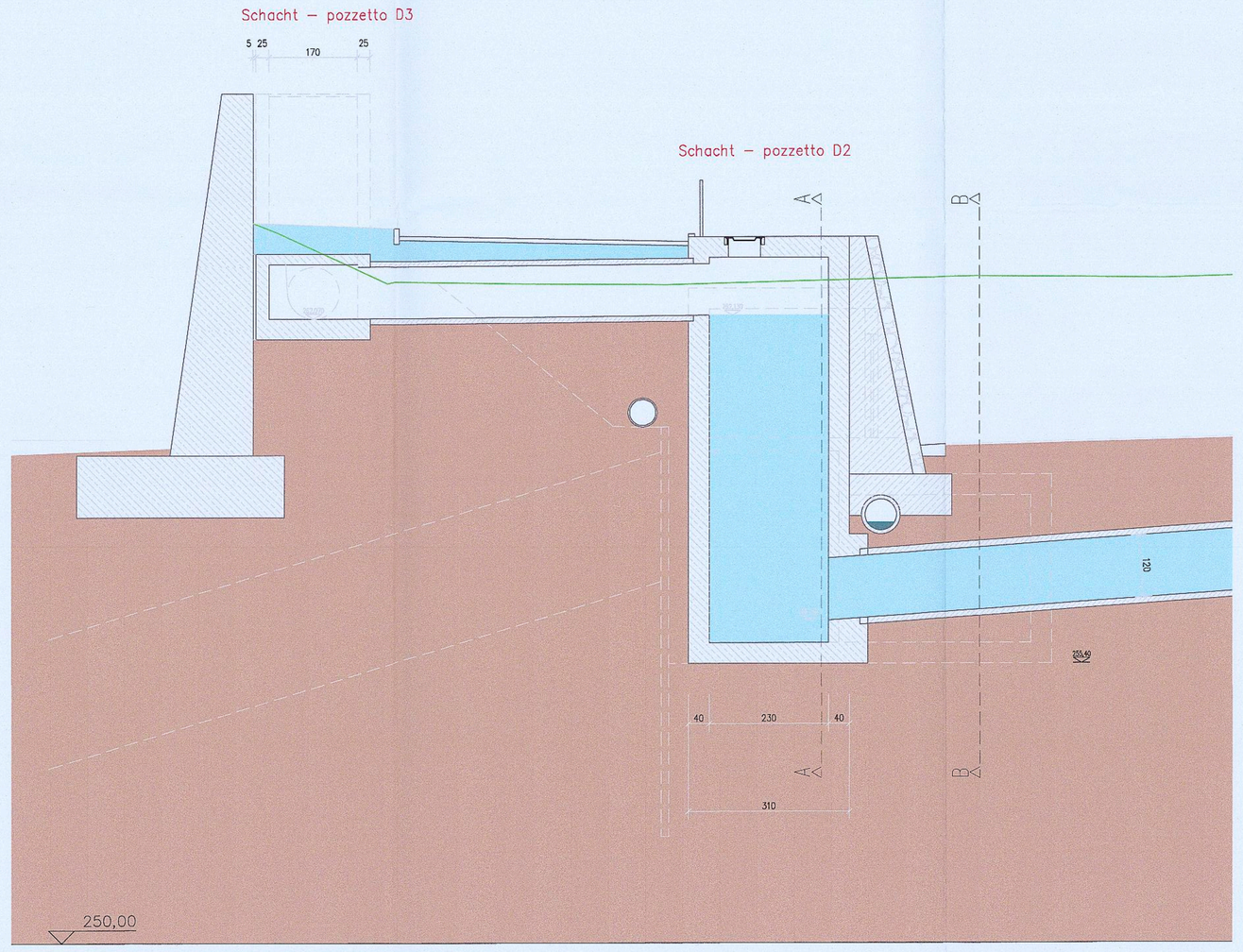

SCHNITT – SEZIONE E – E 1:50

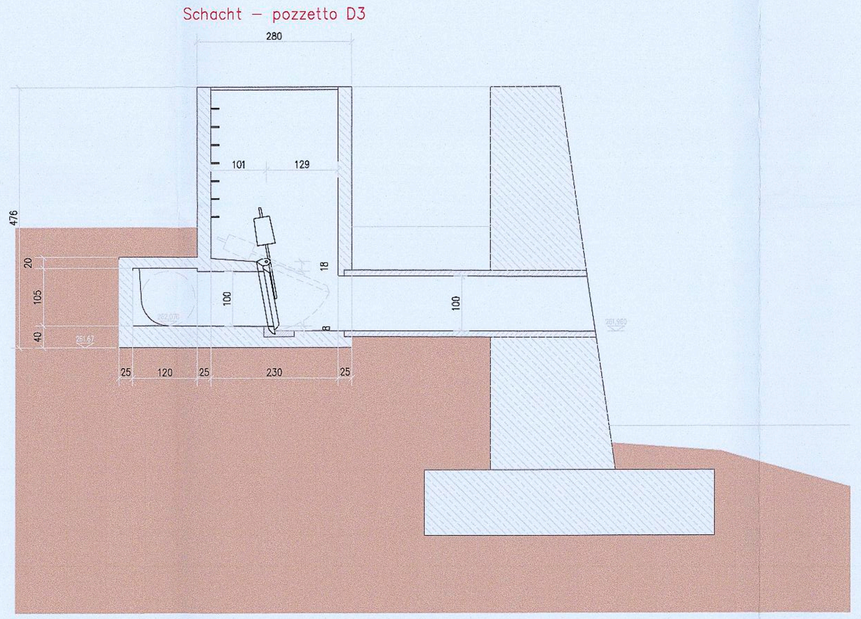

Autonoma Provinz Bozen - Provincia Autonoma di Bolzano
Stadtgemeinde Bozen - Comune di Bolzano
STÄDTEBAULICHER AUFWERTUNGSPLAN - ZONE PERATHONER/TRIESTE - BOZTHOLER/STRASSE
PIANO DI RIQUALIFICAZIONE URBANISTICA - ZONA VIA PERATHONER - ALTO ADIGE

WaltherPark
WALTHER CONSTRUCTION
TUNNEL ALLACCIO | SOTTOPASSO/UNDERPASS

Proprietà | Eigentümer: Comune di Bolzano / Gemeinde Bozen — Città di Bolzano - Stadt Bozen, vicolo Gumer 7 - 39100 Bolzano - Bozen

Proprietà/Attuatore | Soggetto Attuatore: WaltherPark s.p.a. SIGNA, eine Gesellschaft der SIGNA Gruppe | una Società del Gruppo SIGNA

General Contractor | Project management: ICM Italia General Contractor Srl, Waltherplatz | piazza Walther n. 22 | 39100 Bolzano - Bozen

Generalplaner | Progettista generale: DMA ITALIA srl, Waltherplatz | piazza Walther n. 22 | 39100 Bolzano - Bozen

Planungsteam | Team di Progettazione: ATA engineering; plan punkt; ir; area 7; Büro für Verkehrs- und Raumplanung; Snøhetta; BERGMEISTER; SECURPLAN

ORDINE DEGLI INGEGNERI DELLA PROV. DI BOLZANO
Dr. Ing. Andreas Wisch
n. 1000
INGENIEURKAMMER DER PROVINZ BOZEN

Stampa/ Demanda

Prot. 0210669 del 27/12/2018

Planungsphase | Fase: AUSFÜHRUNGSPROJEKT - PROGETTO ESECUTIVO

Planinhalt | Oggetto / Tav.: Bestand Dückerschacht
Esistente pozzetto sifone

Planbezeichnung | Cod.:

Planart | Tipologia: Projekt neue Infrastrukturen
Progetto nuove strutture viarie

Maßstab | Scala: 1:100, 50 — Format | Formato: 1189mm x 841mm

Datum | Data: 30.11.2018 — Geo: planpunkt GmbH, OL

Plannummer | nr. Tav.: B 3.16

K:\BP_19\035_Bozen\Werkplan_Bozen.dwg