SCAVI E BONIFICHE	
SITRO	9.366 mc

SOVRASTRUTTURA STRADALE	
STRATO DI USURA	11.617 mc
STRATO DI BINDER	11.617 mc
STRATO DI BASE	1.162 mc
STRATO DI FONDAZIONE	9.551 mc
CASSONETTO	4.066 mc

SEZIONE N. : M-1
QT. PROGETTO : 258.777
DIST.PROG. : 0.000
DIST.SUCC. : 4.498

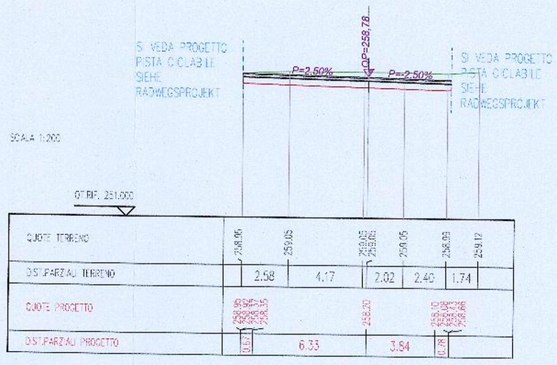

SCAVI E BONIFICHE	
SITRO	17.126 mc

SOVRASTRUTTURA STRADALE	
STRATO DI USURA	13.028 mc
STRATO DI BINDER	13.028 mc
STRATO DI BASE	1.303 mc
STRATO DI FONDAZIONE	9.551 mc
CASSONETTO	4.255 mc

SEZIONE N. : M-5
QT. PROGETTO : 260.637
DIST.PROG. : 45.000
DIST.PREC. : 13.354
DIST.SUCC. : 15.000

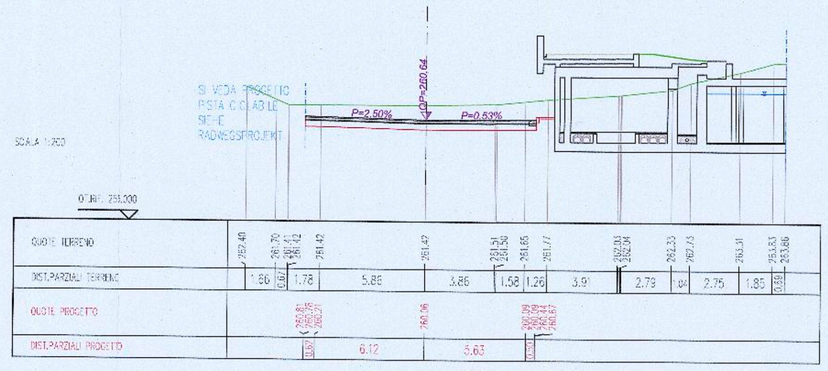

SCAVI E BONIFICHE	
SITRO	8.863 mc

SOVRASTRUTTURA STRADALE	
STRATO DI USURA	11.768 mc
STRATO DI BINDER	11.768 mc
STRATO DI BASE	1.177 mq
STRATO DI FONDAZIONE	9.585 mq
CASSONETTO	4.116 mc

SEZIONE N. : M-2
QT. PROGETTO : 259.838
DIST.PROG. : 4.498
DIST.PREC. : 4.498
DIST.SUCC. : 10.502

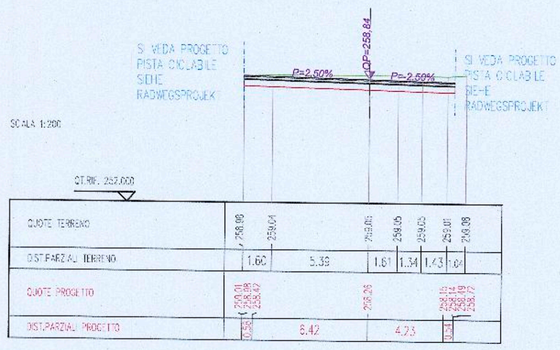

SCAVI E BONIFICHE	
SITRO	11.189 mq

SOVRASTRUTTURA STRADALE	
STRATO DI USURA	15.265 m
STRATO DI BINDER	15.265 m
STRATO DI BASE	1.526 mq
STRATO DI FONDAZIONE	9.579 mq
CASSONETTO	3.795 mq

SEZIONE N. : M-4
QT. PROGETTO : 261.987
DIST.PROG. : 60.000
DIST.PREC. : 15.000
DIST.SUCC. : 15.000

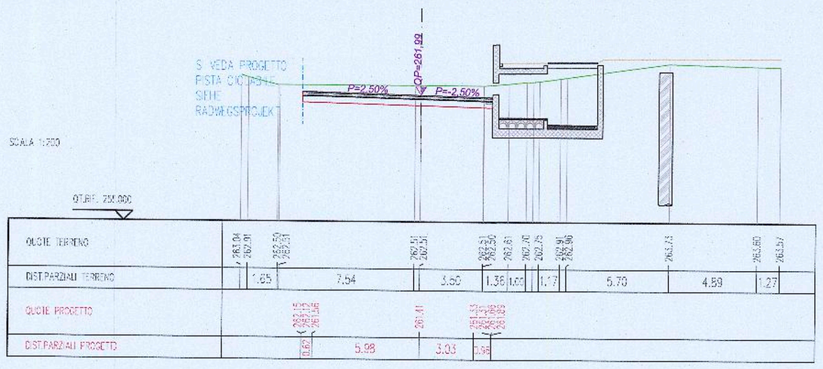

SCAVI E BONIFICHE	
SITRO	2.997 mq

SOVRASTRUTTURA STRADALE	
STRATO DI USURA	13.268 m
STRATO DI BINDER	13.268 m
STRATO DI BASE	1.326 mq
STRATO DI FONDAZIONE	9.555 mq
CASSONETTO	4.245 mq

SEZIONE N. : M-3
QT. PROGETTO : 259.096
DIST.PROG. : 16.000
DIST.PREC. : 10.502
DIST.SUCC. : 16.616

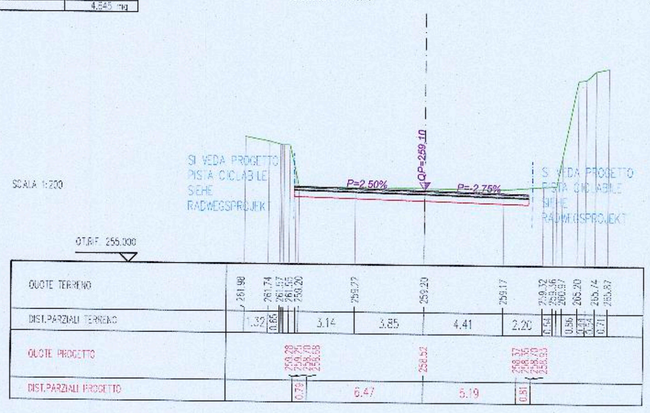

SCAVI E BONIFICHE	
SITRO	7.179 mq

SOVRASTRUTTURA STRADALE	
STRATO DI USURA	10.376 m
STRATO DI BINDER	10.376 m
STRATO DI BASE	1.038 mq
STRATO DI FONDAZIONE	9.516 mq
CASSONETTO	3.631 mq

SEZIONE N. : M-6
QT. PROGETTO : 263.337
DIST.PROG. : 75.000
DIST.PREC. : 15.000
DIST.SUCC. : 15.000

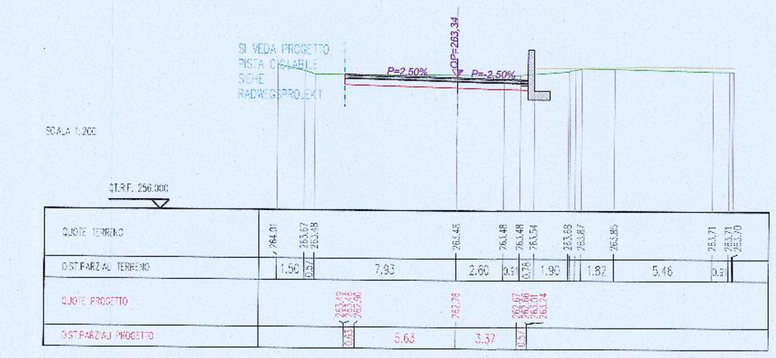

SCAVI E BONIFICHE	
SITRO	31.176 mc

SOVRASTRUTTURA STRADALE	
STRATO DI USURA	20.539 m
STRATO DI BINDER	20.539 m
STRATO DI BASE	2.054 mq
STRATO DI FONDAZIONE	7.212 mq

SEZIONE N. : M-4
QT. PROGETTO : 259.633
DIST.PROG. : 31.616
DIST.PREC. : 16.616
DIST.SUCC. : 0.000

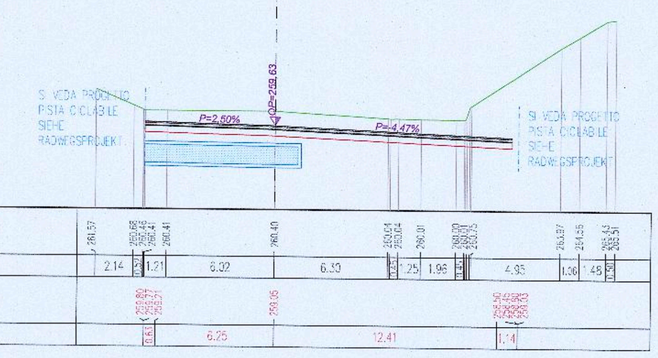

SCAVI E BONIFICHE	
SITRO	8.835 mq

SOVRASTRUTTURA STRADALE	
STRATO DI USURA	12.705 m
STRATO DI BINDER	12.705 m
STRATO DI BASE	1.125 mq
STRATO DI FONDAZIONE	9.088 mq
CASSONETTO	4.115 mq

SEZIONE N. : M-7
QT. PROGETTO : 264.409
DIST.PROG. : 60.000
DIST.PREC. : 15.000
DIST.SUCC. : 14.763

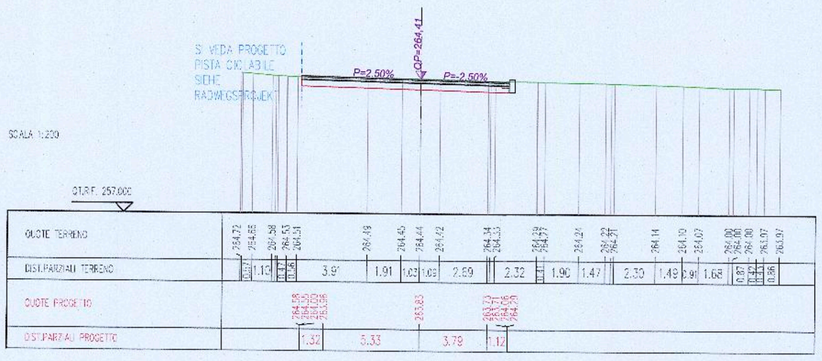

SCAVI E BONIFICHE	
SITRO	31.983 mc

SOVRASTRUTTURA STRADALE	
STRATO DI USURA	20.983 m
STRATO DI BINDER	20.983 m
STRATO DI BASE	2.098 mq
STRATO DI FONDAZIONE	7.342 mq
CASSONETTO	7.342 mc

SEZIONE N. : M-5
QT. PROGETTO : 259.833
DIST.PROG. : 31.616
DIST.PREC. : 0.000
DIST.SUCC. : 13.384

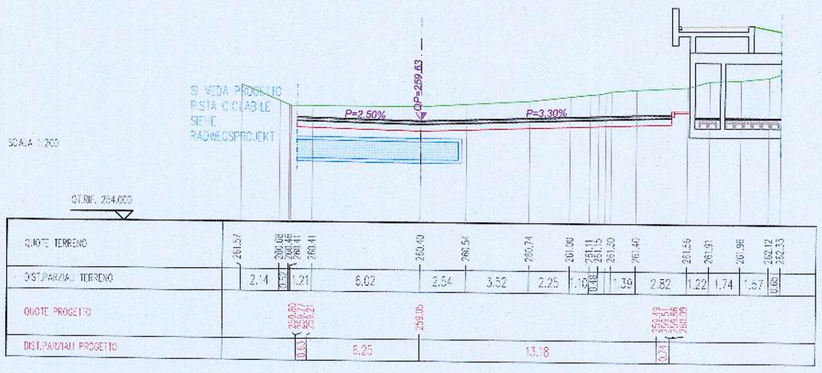

SCAVI E BONIFICHE	
SITRO	3.226 mq

SOVRASTRUTTURA STRADALE	
STRATO DI USURA	6.295 m
STRATO DI BINDER	6.295 m
STRATO DI BASE	0.630 mq
STRATO DI FONDAZIONE	0.315 mq
CASSONETTO	2.275 mq

SEZIONE N. : M-10
QT. PROGETTO : 264.890
DIST.PROG. : 104.263
DIST.PREC. : 14.263

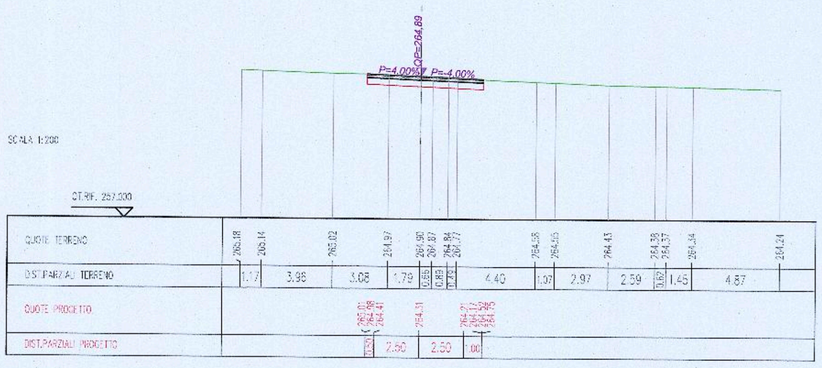

Autonome Provinz Bozen - Provincia Autonoma di Bolzano
Stadtgemeinde Bozen - Comune di Bolzano

STÄDTEBAULICHER AUFWERTUNGSPLAN - ZONE PERATHONERSTRASSE - SÜDTIROLERSTRASSE
PIANO DI RIQUALIFICAZIONE URBANISTICA - ZONA VIA PERATHONER - ALTO ADIGE

WaltherPark

TUNNEL UND STRASSEN
TUNNEL DI ACCESSO E SISTEMAZIONI VIARIE

Proprietà / Eigentümer: Città di Bolzano - Stadt Bozen, vicolo Gumer 7 - 39100 Bolzano - Bozen

Projektausführerin / Soggetto Attuattore: WaltherPark s.p.a. — SIGNA eine Gesellschaft der SIGNA Gruppe | una Società del Gruppo SIGNA

General Contractor / Projektmanagement: ICM Italia General Contractor Srl, Waltherplatz | piazza Walther n. 22 | 39100 Bolzano - Bozen

Generalplaner / Progettista generale: DMA ITALIA srl, Waltherplatz | piazza Walther n. 22 | 39100 Bolzano - Bozen

Planungsteam / Team di Progettazione: ATA engineering; plan punkt; in.ge.na.; ORDINE DEGLI INGEGNERI DELLA PROV. DI TRENTO, dott.ing. CLAUDIO PIFFERI, ISCRIZIONE ALBO N. 1127; Büro für Verkehrs- und Raumplanung; Snøhetta; area 7; BERGMEISTER; SECURPLAN; Geologia e Ambiente

Stempel Gemeinde

Prot. 0210689 del 27/12/2018

Planungsphase | Fase: AUSFÜHRUNGSPROJEKT - PROGETTO ESECUTIVO

Planinhalt | Descr. Tav.: Straßenquerschnitte - Achse M - Mayr-Nusser Straße
Superficie: Sezioni trasversali - asse M - via Mayr-Nusser

Plankodierung | Cod.: - Index -

Planart | Tipologia: Projekt Tunnel, Tunnelportal und Oberfläche / Progetto Tunnel, Portale e Superficie

Maßstab - Scala: 1:200 Format | Formato:

Datum - Data: 30.11.2018 Gez.: L. Maccani

Plannummer - nr. Tav.: C.11.03

C_11_03 - WP8 - SEZIONI M.dwg