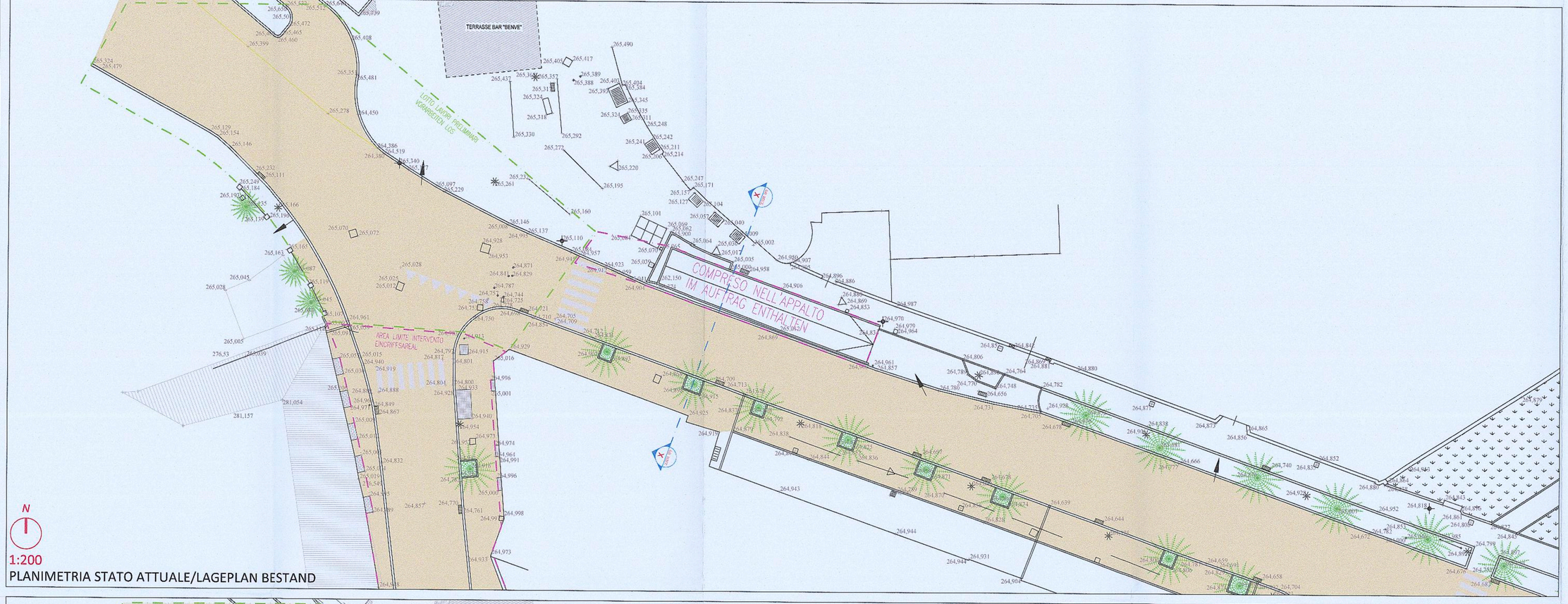

1:200

PLANIMETRIA STATO ATTUALE/LAGEPLAN BESTAND

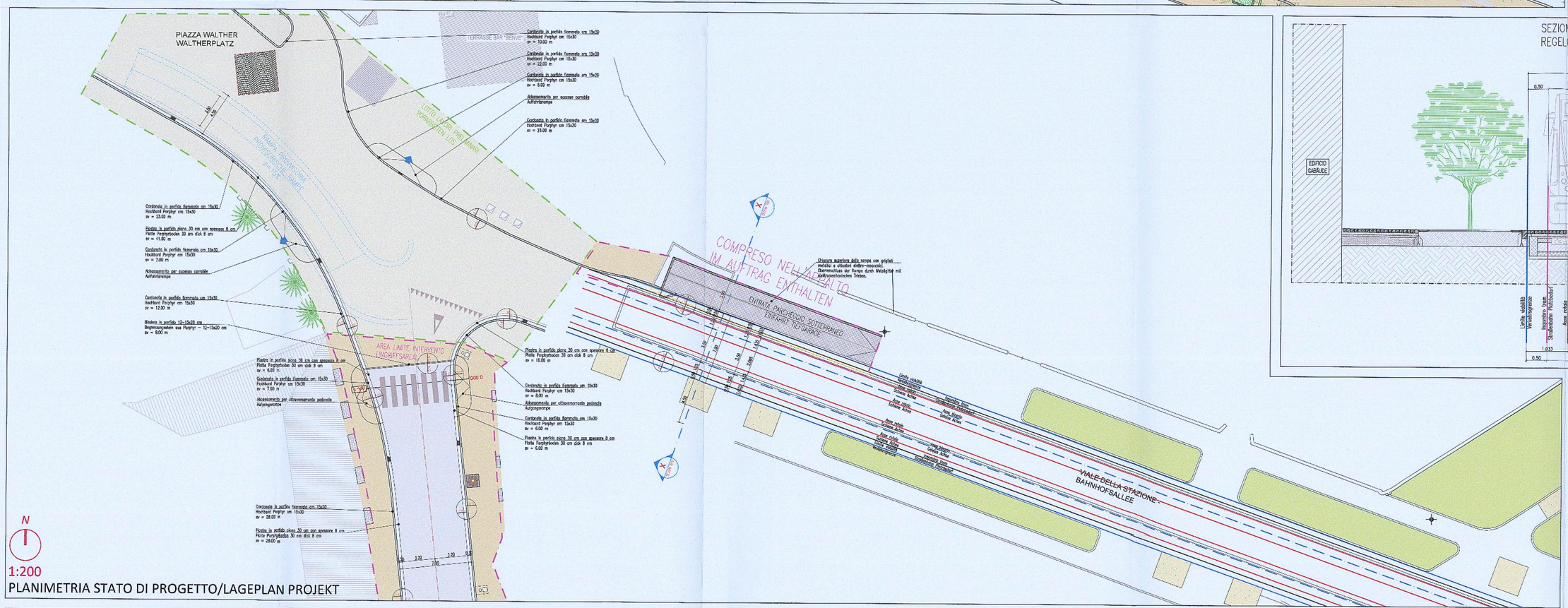

1:200

PLANIMETRIA STATO DI PROGETTO/LAGEPLAN PROJEKT

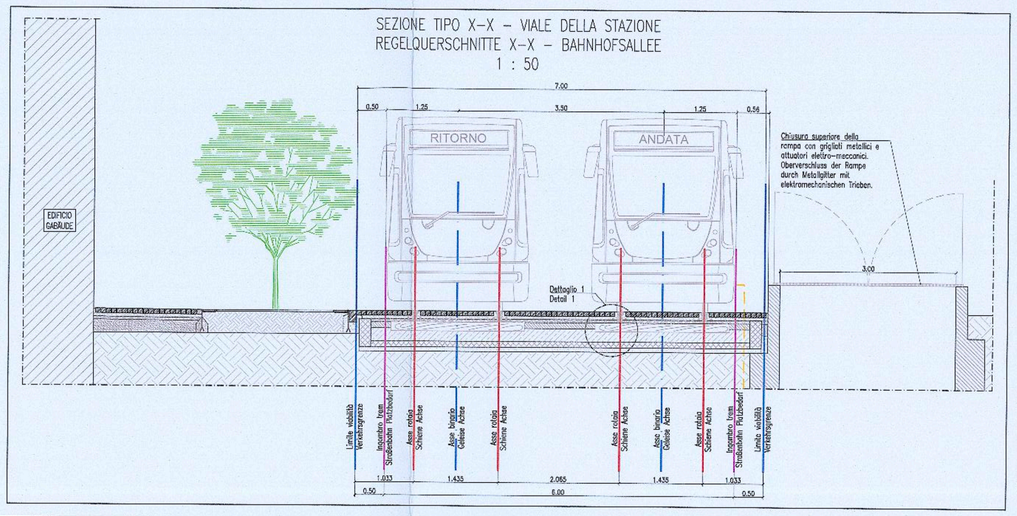

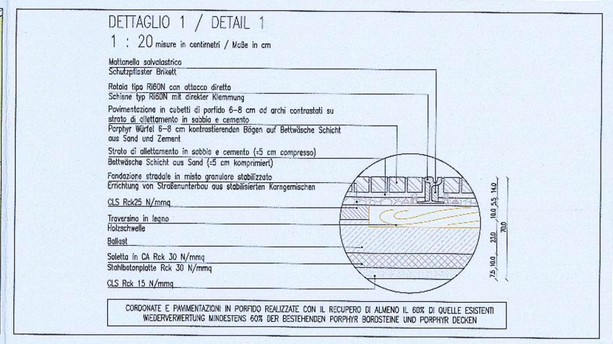

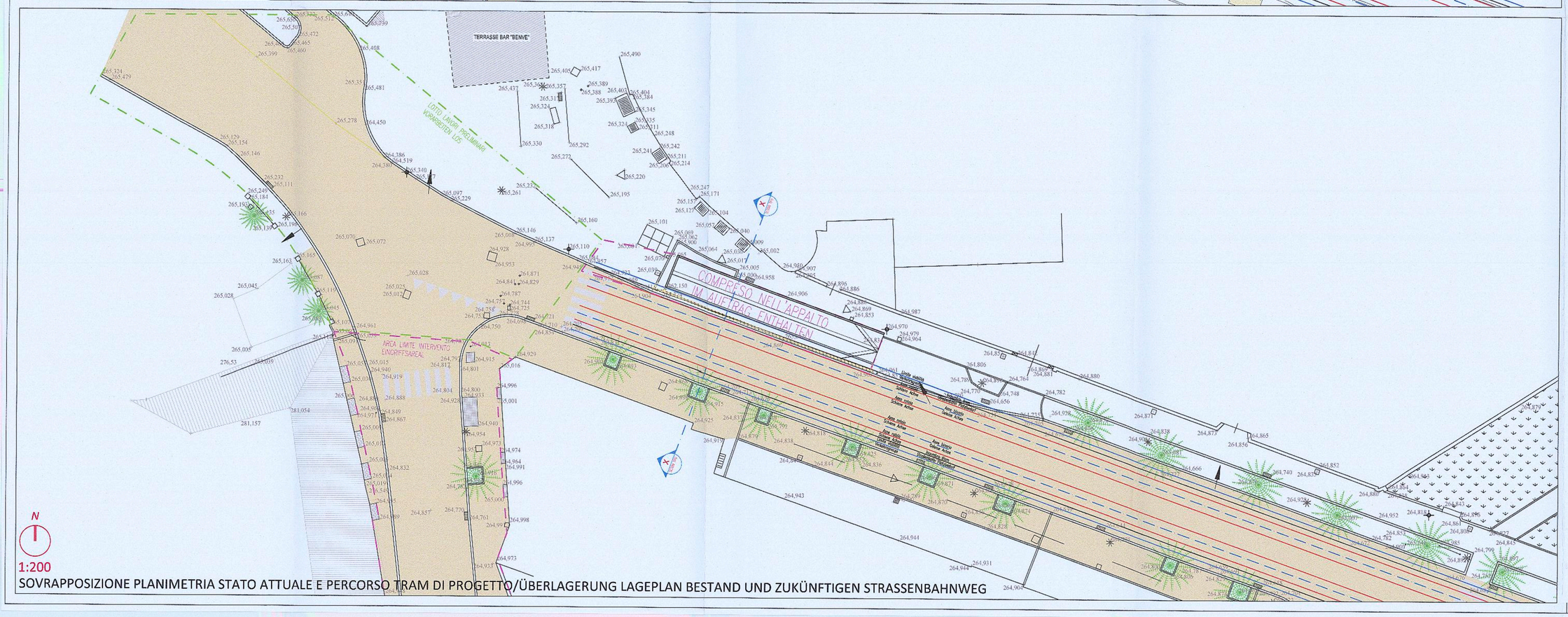

1:200

SOVRAPPOSIZIONE PLANIMETRIA STATO ATTUALE E PERCORSO TRAM DI PROGETTO/ÜBERLAGERUNG LAGEPLAN BESTAND UND ZUKÜNFTIGEN STRASSENBAHNWEG

Autonome Provinz Bozen - Provincia Autonoma di Bolzano
Stadtgemeinde Bozen - Comune di Bolzano

STÄDTEBAULICHER AUFWERTUNGSPLAN - ZONE PERATHONERSTRASSE - SÜDTIROLERSTRASSE
PIANO DI RIQUALIFICAZIONE URBANISTICA - ZONA VIA PERATHONER - ALTO ADIGE

WaltherPark

TUNNEL UND STRASSEN
TUNNEL DI ACCESSO E SISTEMAZIONI VIARIE

Proprietà / Eigentümer	Città di Bolzano - Stadt Bozen vicolo Gumer 7 - 39100 Bolzano - Bozen
Projektausführerin / Soggetto Attuatore	WaltherPark s.p.a. SIGNA eine Gesellschaft der SIGNA Gruppe | una Società del Gruppo SIGNA
General Contractor / Projektmanagement	ICM Italia General Contractor Srl Waltherplatz | piazza Walther n. 22 | 39100 Bolzano - Bozen
Generalplaner / Progettista generale	DMA ITALIA srl Waltherplatz | piazza Walther n. 22 | 39100 Bolzano - Bozen
Planungsteam / Team di Progettazione	ATA engineering; plan punkt; in.ge.na.; ORDINE DEGLI INGEGNERI DELLA PROV. DI TRENTO; Büro für Verkehrs- und Raumplanung; Snøhetta; area 7; BERGMEISTER; SECURPLAN

Stempel Gemeinde

Prot. 0210689 del 27/12/2018

Planungsphase | Fase	AUSFÜHRUNGSPROJEKT - PROGETTO ESECUTIVO
Planinhalt | Descr. Tav.	Zufahrtsrampe Detail auf Waltherplatz Superficie: Dettaglio rampa carrabile accesso Piazza Walther
Plankodierung | Cod.	- Index -
Planart | Tipologia	Projekt Tunnel, Tunnelportal und Oberfläche / Progetto Tunnel, Portale e Superficie
	Maßstab - Scala: 1:20-1:50-1:200 Format | Formato:
	Datum - Data : 30.11.2018 Gez : L. Maccani
	Plannummer - nr. Tav.: C.13.02

C_13_02 - WP3 - TRAM - ACCESSO PIAZZA WALTER.dwg