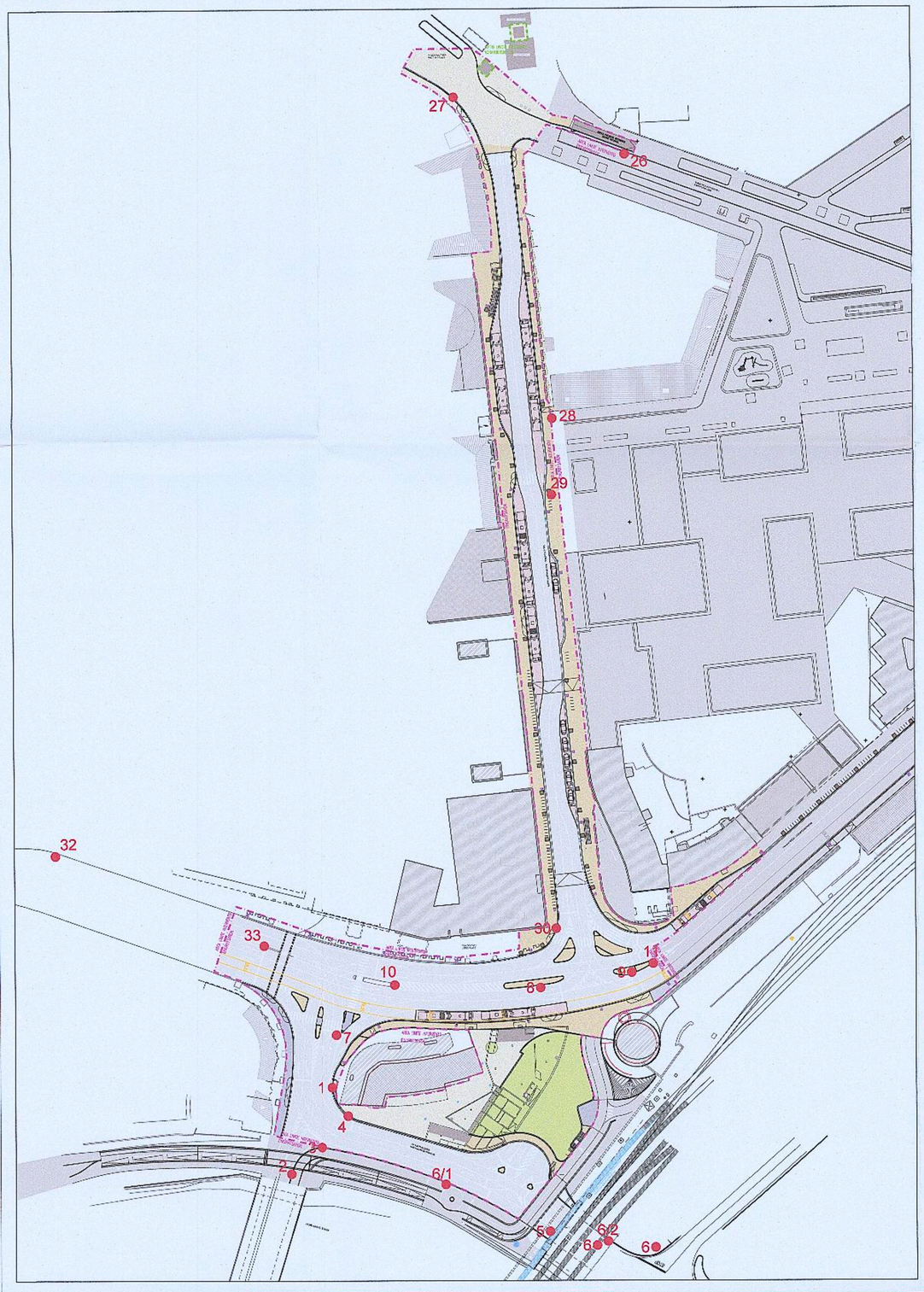

Tutta la segnaletica verticale esistente lungo via Alto Adige (indicazione delle vie, indicazioni turistiche, divieto di sosta temporanea, parcheggio, segnali d'obbligo, di precedenza, di indicazione, etcc.) dovranno essere:

- dettagliatamente individuati e rilevati anche a mezzo documentazione fotografica e quindi riportati su tavole di progetto, che saranno consegnate alla D.L.;
- accuratamente rimossi, anche nello loro singole parti, caricati, trasportati e accatastati in luogo sicuro messo a disposizione a scelta dell'impresa;
- la preventiva pulizia e/o piccola revisione, il caricamento del materiale dal luogo sicuro, il trasporto, lo scarico, l'eventuale deposito provvisorio e la definitiva posa in opera a perfetta regola d'arte, secondo le indicazioni della D.L..

Die ganze auf Südtirolerstraße bestehende Verkehrszeichnung (Straßen und touristischen Schilder, zeitliches Parkverbot-, Park-, Gebot-, Vorfahrtrecht-, Hinweise-Zeichen, usw.) muss:

- eingehend ermittelt und erhoben, auch durch Fotodokumentation, und in den Planunterlagen, die an der Bauleitung eingereicht werden, dargestellt werden;
- sorgfältig beseitigt, auch ihre Einzelteile, beladen, transportiert und in einem von der Baufirma gewähltem, sicherem, verfügbarem Ort eingelagert werden;
- im Voraus geputzt und/oder gering überprüft, verladen, transportiert, abgeladen, eventuell in ein provisorisches Lager eingelagert und definitiv nach den Regeln der Technik und nach Angabe der Bauleitung eingesetzt werden.

LISTE DER AUSSCHILDERUNGEN
DISTINTA SEGNALETICA

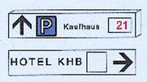

RICHTUNGSLICHTSIGNAL
SEGNALI LUMINOSI DI DIREZIONE - dim. (125x25 ?)
n° 4

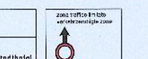

RICHTUNGSZEICHEN
SEGNALI DI DIREZIONE - dim. (125x25 ?)
n° 11

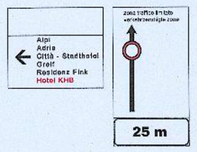

VERSCHIEDENE VERBUNDZEICHEN
SEGNALI COMPOSITI DI VARIA NATURA - dim. (130x90/60x90 ?)
n° 3

TUTTI I SEGNALI DOVRANNO ESSERE CONFORMI ALLE FIGURE DI CUI D.P.R. 16/12/1992 N. 495, IN CLASSE 2 (ALTA RIFRANGENZA)
I SOSTEGNI VERTICALI SARANNO IN ACCIAIO ZINCATO A CALDO, COMPLETI DI TAPPO DI CHIUSURA SUPERIORE E SISTEMA ANTIROTAZIONE
ALLE ZEICHEN MÜSSEN DEN GEMÄß D.P.R. 16/12/1992 N. 495 BILDERN ENTSPRECHEN, IN KLASSE 2 (HOHE REFLEXION)
DIE VERTIKALE STÄNDER SIND AUS FEUERVERZINKTEM STAHL, MIT OBERVERSCHLUSS UND ANTI-DREHUNG SYSTEM

	VIA MAYR - NUSSER MAYR-NUSSER STRAßE	VIA VERDI VERDISTRAßE	PIAZZA VERDI VERDI PLATZ	VIALE E PIAZZA STAZIONE BANHOFSPLATZ UND -STRAßE	VIA ALTO ADIGE SÜDTYROLERSTRAßE
NUOVA SEGNALETICA VERTICALE NEUE VERTIKALE BESCHILDERUNG			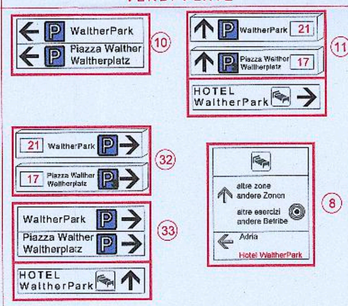		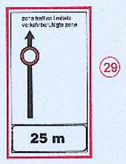
SEGNALETICA VERTICALE DA RIMUOVERE E SUO TRASPORTO IN LUOGO INDICATO DALL'AMMINISTRAZIONE COMUNALE VERTIKALE BESCHILDERUNG ZU BESEITIGEN UND TRANSPORT NACH EINEM VON DER GEMEINDE FESTGESETZTEN ORT		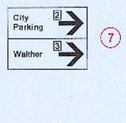			
SEGNALETICA VERTICALE CONFERMATA NELLA TIPOLOGIA E POSIZIONE VERTICALE BESCHILDERUNG, TYPOLOGIE UND LAGE BESTÄTIGT	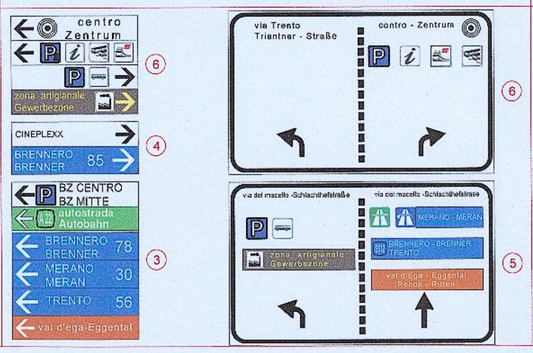		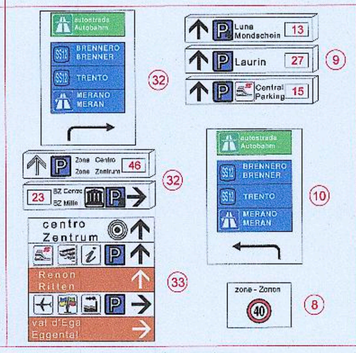		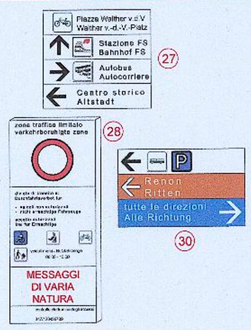

Autonome Provinz Bozen - Provincia Autonoma di Bolzano
Stadtgemeinde Bozen - Comune di Bolzano

STÄDTEBAULICHER AUFWERTUNGSPLAN - ZONE PERATHONERSTRASSE - SÜDTIROLERSTRASSE
PIANO DI RIQUALIFICAZIONE URBANISTICA - ZONA VIA PERATHONER - ALTO ADIGE

WaltherPark
TUNNEL UND STRASSEN
TUNNEL DI ACCESSO E SISTEMAZIONI VIARIE

Proprietà / Eigentümer: Città di Bolzano - Stadt Bozen, vicolo Gumer 7 - 39100 Bolzano - Bozen

Projektausführerin / Soggetto Attuattore: WaltherPark s.p.a. — SIGNA eine Gesellschaft der SIGNA Gruppe | una Società del Gruppo SIGNA

General Contractor / Projektmanagement: ICM Italia General Contractor Srl, Waltherplatz | piazza Walther n. 22 | 39100 Bolzano - Bozen

Generalplaner / Progettista generale: DMA ITALIA srl, Waltherplatz | piazza Walther n. 22 | 39100 Bolzano - Bozen

Planungsteam / Team di Progettazione: ATA engineering; plan punkt (Handwerkerstraße Süd, 1 I-39044 NEUMARKT (BZ) Tel. 0471-811611 Email: info@plan punkt.net MwSt.Nr. 02510700219); in.ge.na.; ORDINE DEGLI INGEGNERI DELLA PROV. DI TRENTO dott. ing. CLAUDIO PIFFER ISCRIZIONE ALBO N. 1127; Büro für Verkehrs- und Raumplanung; Snøhetta; Stefan Bernard Landschaftsarchitekten Monumentenstraße 33-34 | Aufgang A D-10829 Berlin; area7 architetti associati; BERGMEISTER; SECURPLAN; Geologia e Ambiente Geologie und Umweltschutz

Stempel Gemeinde

Prot. 0210689 del 27/12/2018

Planungsphase | Fase: AUSFÜHRUNGSPROJEKT - PROGETTO ESECUTIVO

Planinhalt | Descr. Tav.: Verkehrszeichen: Projekt Lageplan Teil 2
Segnaletica: Planimetria Stato di Progetto parte 2

Plankodierung | Cod.: - Index -

Planart | Tipologia: Projekt Tunnel, Tunnelportal und Oberfläche / Progetto Tunnel, Portale e Superficie

Maßstab - Scala: 1:1000 Format | Formato:

Datum - Data: 30.11.2018 Gez.: L. Maccani

Plannummer - nr. Tav.: C.15.03

C_15_03 - WPB - SEGNALETICA 02.dwg