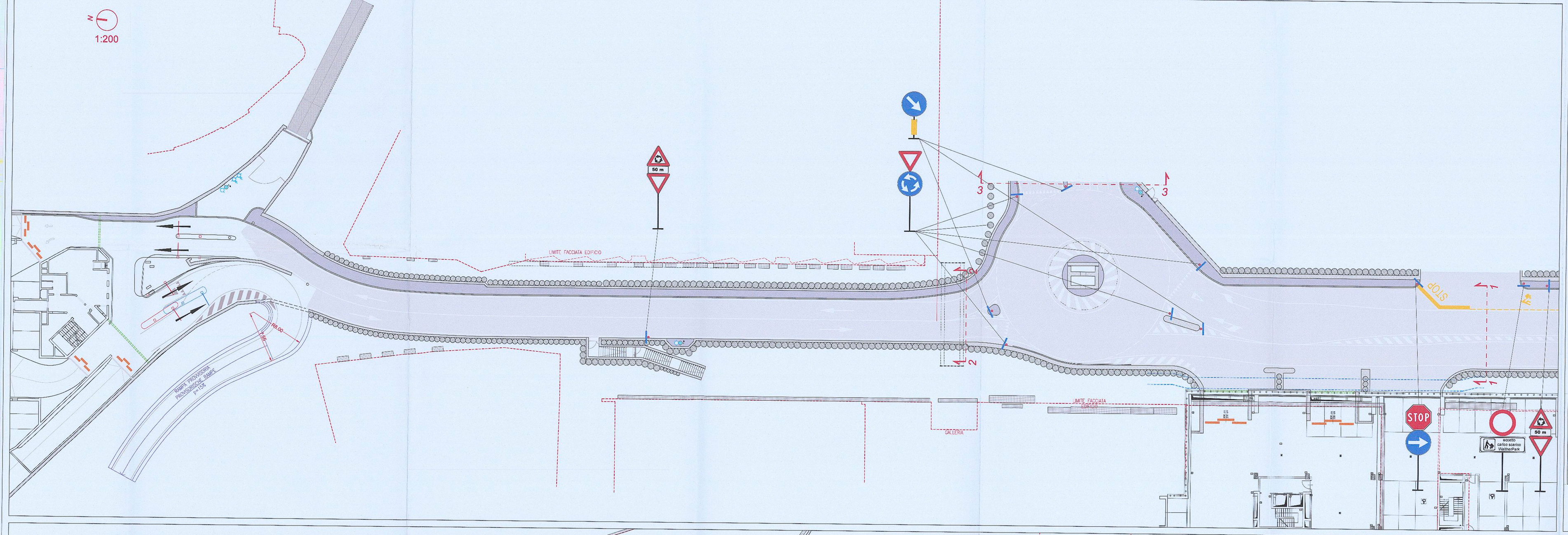

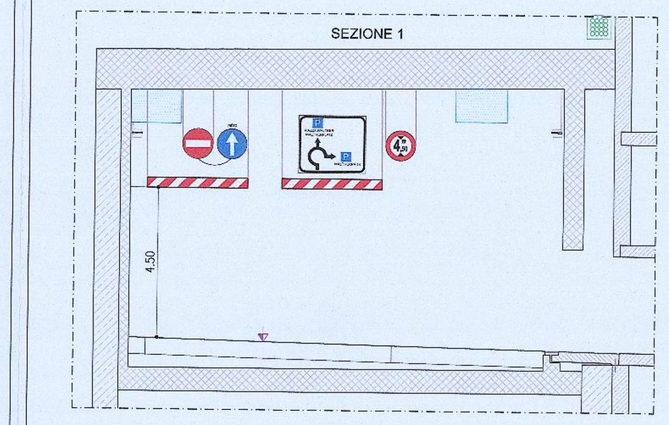



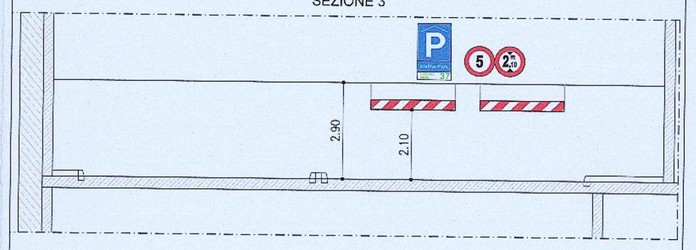

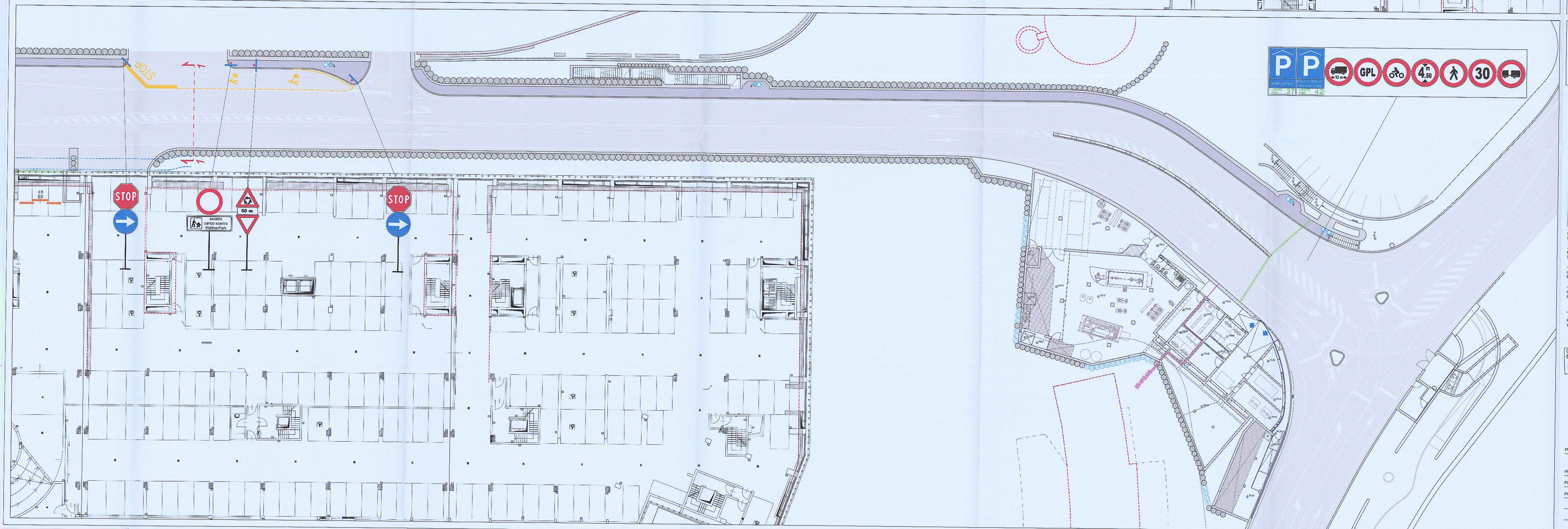

TUTTI I SEGNALI DOVRANNO ESSERE CONFORMI ALLE FIGURE DI CUI D.P.R. 16/12/1992 N. 495, IN CLASSE 2 (ALTA RIFRANGENZA)
I SOSTEGNI VERTICALI SARANNO IN ACCIAIO ZINCATO A CALDO, COMPLETI DI TAPPO DI CHIUSURA SUPERIORE E SISTEMA ANTIROTAZIONE
ALLE ZEICHEN MÜSSEN DEN GEMÄß D.P.R. 16/12/1992 N. 495 BILDERN ENTSPRECHEN, IN KLASSE 2 (HOHE REFLEXION)
DIE VERTIKALE STÄNDER SIND AUS FEUERVERZINKTEM STAHL, MIT OBERVERSCHLUSS UND ANTI-DREHUNG SYSTEM

Autonome Provinz Bozen - Provincia Autonoma di Bolzano
Stadtgemeinde Bozen - Comune di Bolzano
STÄDTEBAULICHER AUFWERTUNGSPLAN - ZONE PERATHONERSTRASSE - SÜDTIROLERSTRASSE
PIANO DI RIQUALIFICAZIONE URBANISTICA - ZONA VIA PERATHONER - ALTO ADIGE

WaltherPark
TUNNEL UND STRASSEN
TUNNEL DELLA CESSOIE-SISTEMAZIONI VIARIE

Proprietà Eigentümer	Città di Bolzano - Stadt Bozen vicolo Gumer 7 - 39100 Bolzano - Bozen
Projektausführerin Soggetto Attuatore	WaltherPark s.p.a. in SIGNA Inne Gesellschaft der SIGNA Gruppe | una Società del Gruppo SIGNA
General Contractor Projektmanagement	ICM Italia General Contractor Srl Waltherplatz | piazza Walther n. 22 | 39100 Bolzano - Bozen
Generalplaner Progettista generale	DMA ITALIA srl Waltherplatz | piazza Walther n. 22 | 39100 Bolzano - Bozen
Planungsteam Team di Progettazione	ATA engineering; planpunkt; Handwerkerstraße 50d, I - 39044 Neumarkt (BZ), T. +39 0471 812 812, Email: info@ingena.it, Mwst-Nr. 02610700216; in.ge.na. Ingegneria, geologia, ambiente, geologia, ingegneria - geologia - natura e paesaggio; ORDINE DEGLI INGEGNERI DELLA PROV. DI TRENTO, dott. ing. CLAUDIO PIRONI, ORDINE ALBO N. 1127; Büro für Renovierung und Raumplanung; Snøhetta; area 7 architettura ingegneria; BERGMEISTER; SECURPLAN; Stefan Bernard Landschaftsarchitekten, Brixnerstraße 23-24	Auf jang A, D-10629 Berlin; Geologia e Ambiente Geologia ed Ingegneria

Stempel Gemeinde

Prot. 0210689 del 27/12/2018

Planungsphase | Fase	AUSFÜHRUNGSPROJEKT - PROGETTO ESECUTIVO
Planinhalt | Descr. Tav.	Tunnel Verkehrszeichen Segnaletica Tunnel
Plankodierung | Cod.	- Index -
Planart | Tipologia	Projekt.Tunnel, Tunnelportal und Oberfläche / Progetto Tunnel, Portale e Superficie
	Maßstab - Scala: 1:200 Format | Formato:
	Datum - Data: 30.11.2018 Gez: L. Maccani
	Plannummer - nr. Tav.: C.15.04

C_15_04 - WP8 - SEGNALETICA TUNNEL.dwg