








**LEGENDA  
LEGENDE**

-  ZONA PER OPERE ED IMPIANTI PUBBLICI  
ZONE FÜR ÖFFENTLICHE BAUTEN UND ANLAGEN
-  ZONA RESIDENZIALE B2 DI COMPLETAMENTO  
WOHNBAUZONE B2 - AUFFÜLLZONE
-  ZONA DI VERDE PUBBLICO  
ÖFFENTLICHE GRÜNZONE
-  AREA DI VIABILITA' - STRADA DI RACCORDO  
VERKEHRSFLÄCHE - VERBINDUNGSSTRAßE
-  AREA DI VIABILITA' - STRADA RESIDENZIALE  
VERKEHRSFLÄCHE - WOHNSTRAßE
-  CONFINE COMPARTO 1  
ABGRENZUNG AREAL 1
-  CONFINE LIMITE EDIFICABILE IN ZONA PER OPERE ED IMPIANTI PUBBLICI  
BAUGRENZE IN ZONE FÜR ÖFFENTLICHE BAUTEN UND ANLAGEN

PROVINCIA AUTONOMA DI BOLZANO - AUTONOME PROVINZ BOZEN  
CITTA' DI BOLZANO - STADT BOZEN

ASSESSORATO ALL'URBANISTICA

ASSESSORAT FÜR URBANISTIK

**PIANO DI  
RIQUALIFICAZIONE URBANISTICA**

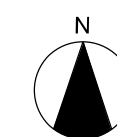
ZONA PERATHONER / ALTO ADIGE

**STÄDTEBAULICHER  
UMSTRUKTURIERUNGSPLAN**

AREAL PERATHONERSTRASSE / SÜDTIROLERSTRASSE

COMPARTO 1 - ATTUALI DESTINAZIONI URBANISTICHE  
AREAL 1 - BESTEHENDE URBANISTISCHE ZWECKBESTIMMUNGEN

DATA - DATUM:  
11.06.2014



SCALA - MASS.: 1:1000  
TAV:

**E**