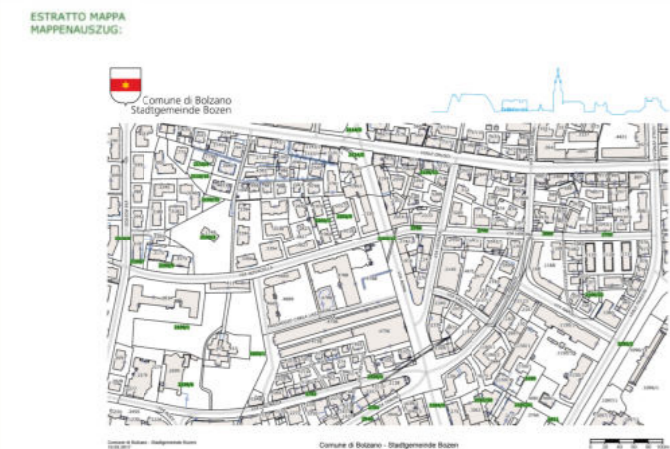
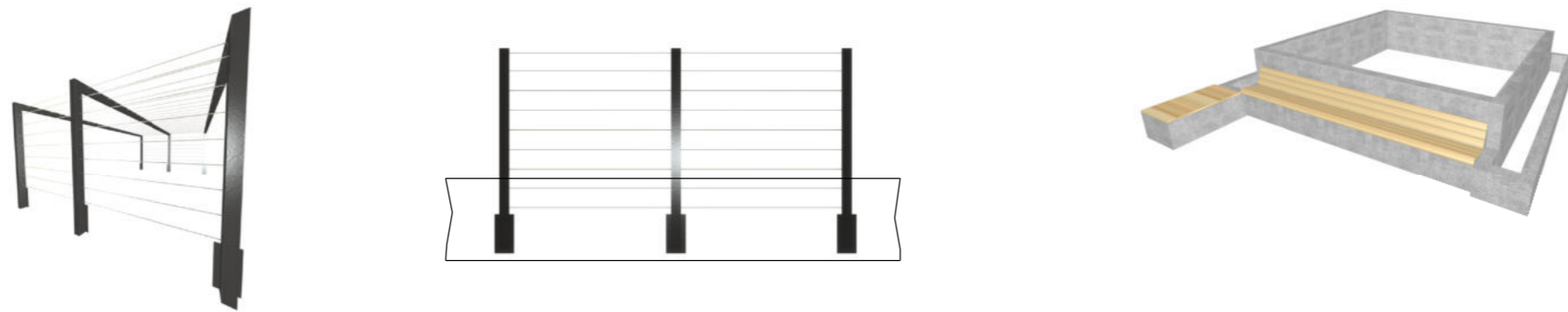


Rinverdimento P.zza L. Ziller
Begrünungsarbeiten L. Ziller - Platz

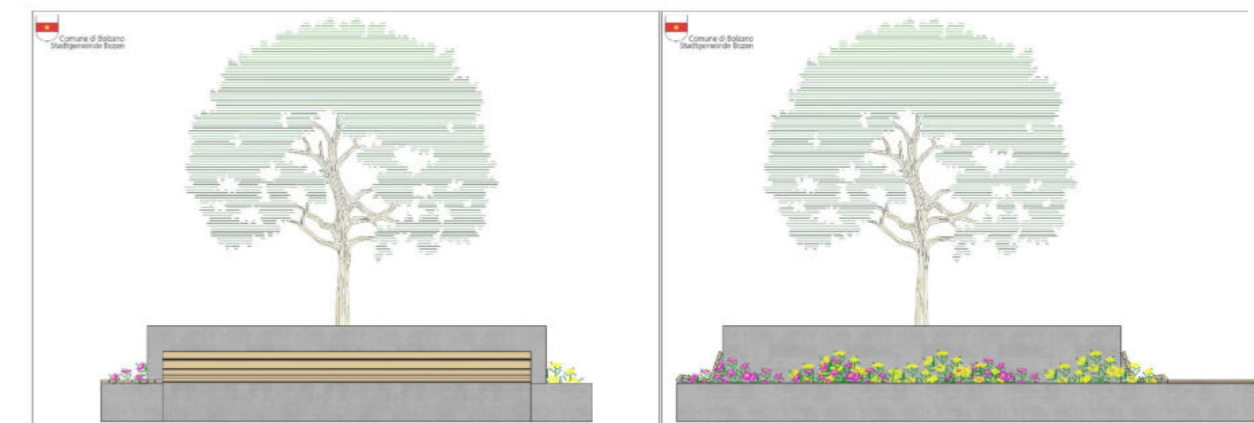


PLANIMETRIA LAGEPLAN:	<input type="checkbox"/> PIANTE ANLAGE:	<input type="checkbox"/> DETAGLI DETAILLE:	<input type="checkbox"/> SEZIONE QUERSCHNITT:	data/datum: 10/2017	revisione/ agg. 05/2018
prodotto/verfasst: Geom. Franco NONES	definitivo/Endgültig:	esecutivo/Ausführungs:	<input checked="" type="checkbox"/> X	scala/maßstab: 1:200	nr. disegno-nr. / Nr. Zeichnung-Nr.
Disegnato da / gezeichnet von: Geom. Franco NONES	Progetto / Projekt: Dott. Eng. M. Cecilia BASCHIERI Geom. Franco NONES	Dir. d'ufficio / Amt Direktor: Dott. Renato SPAZZINI	Dir. di Rip. / ABK Direktor: Dott. Arch. Paolo BELLENZIER	<p>S.0 Ripartizione Pianificazione e sviluppo del territorio. S.2 Servizio Tecnico Ambientale e di Programmazione del Territorio. S.5 Abteilung für Raumplanung und Entwicklung. S.5.2 Technische Umwandlungs- und Dienststelle für die Planung von Grünflächen.</p>	

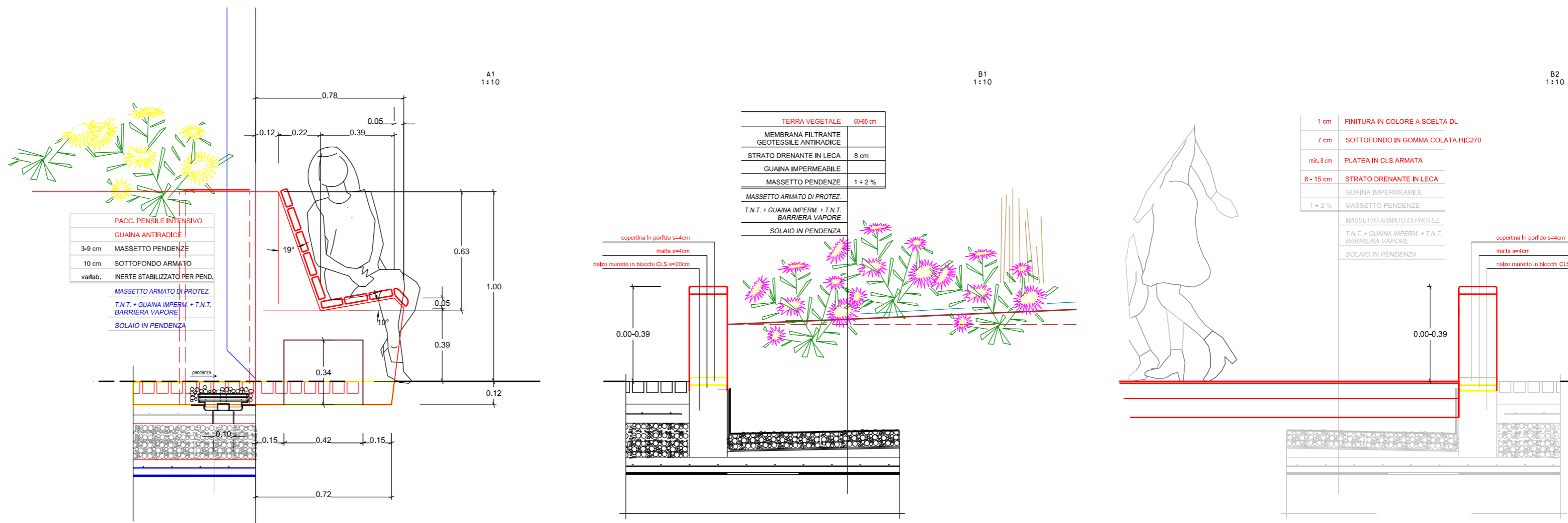
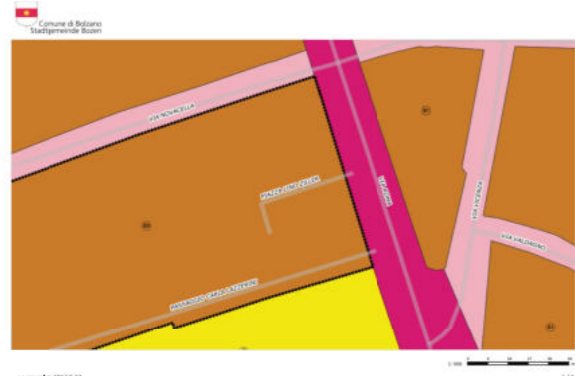
PERGOLATO METALLICO



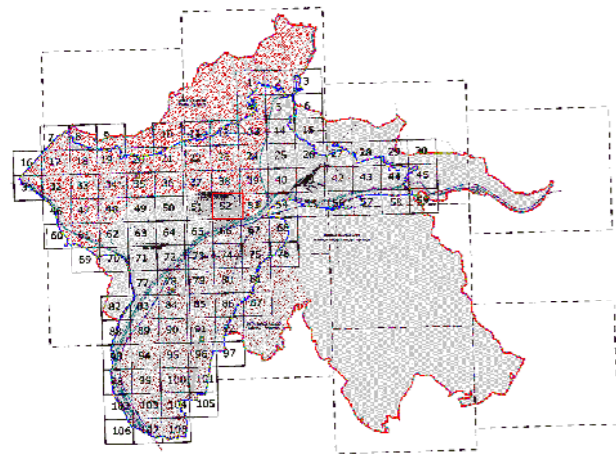
VASCHE IN CLS ALLEGERITO
EV BOCCIARDATO



PUC



CARTI GLI 10



RENDERING

