















-  Ambito di riferimento
Bezugsbereich
-  Landwirtschaftsgebiet
Zona di verde agricolo
-  Wald
Bosco
-  Gewässer - Öffentliches Wassergut
Acque - Demanio idrico
-  Zone für touristische Einrichtungen - Campingplatz
Zona per impianti turistici - Campeggio
-  Zone für öffentliche Einrichtungen - Verwaltung und öffentliche Dienstleistung
Zona per attrezzature collettive - Amministrazione e servizi pubblici
-  Landesstraße
Strada provinciale
-  Gemeindestraße Typ D
Strada comunale tipo D
-  Radweg
Pista ciclabile
-  Trinkwasserschutzgebiet mit spezifischem Schutzplan - Zone III
Area di tutela dell'acqua potabile con specifico piano di tutela - Zona III
-  Andere Gebiete mit besonderer landschaftlicher Bindung
Zona con particolare vincolo paesaggistico
-  Gebäude unter Denkmalschutz
Edificio sottoposto a tutela monumentale
-  Gebiet mit Ensembleschutz
Zona di tutela degli insiemi
-  Durchführungsplan
Piano d'attuazione

COMUNE DI BOLZANO

UFFICIO PIANIFICAZIONE TERRITORIALE

ESTRATTO P.U.C. n. 512

Approvato con Delibera della Giunta Provinciale
n. 1650 del 03.04.1995
Riconfermato con Delibera del Consiglio Comunale
n.29 del 19.04.2015

DATA-DATUM 04.07.2019



STADTGEMEINDE BOZEN

AMT FÜR RAUMPLANUNG

AUSZUG BLP Nr. 512

Genehmigt mit Beschluss der Landesregierung
Nr. 1650 vom 03.04.1995
Wiederbestätigt mit Gemeinderatsbeschluss
Nr. 29 vom 19.04.2015

SCALA-MASSSTAB 1 : 5000