





















































-  Ambito di riferimento
-  Bezugsbereich
-  Landwirtschaftsgebiet
-  Zona di verde agricolo
-  Wohnbauzone B2 - Auffüllzone
-  Zona residenziale B2 - Zona di completamento
-  Wohnbauzone B3 - Auffüllzone
-  Zona residenziale B3 - Zona di completamento
-  Wohnbauzone B5 - Auffüllzone
-  Zona residenziale B5 - Zona di completamento
-  Wohnbauzone C2 - Erweiterungszone
-  Zona residenziale C2 - Zona di espansione
-  Gewerbegebiet - D1
-  Zona per insediamenti produttivi D1
-  Gewerbegebiet - D2
-  Zona per insediamenti produttivi D2
-  Gewerbegebiet von Landesinteresse
-  Zona per insediamenti produttivi di interesse provinciale
-  Zone für öffentliche Einrichtungen - Verwaltung und öffentliche Dienstleistung
-  Zona per attrezzature collettive - Amministrazione e servizi pubblici
-  Zone für öffentliche Einrichtungen - Unterricht
-  Zona per attrezzature collettive - Istruzione
-  Eisenbahngebiet
-  Zona ferroviaria
-  Gemeindestraße Typ B
-  Strada comunale tipo B
-  Gemeindestraße Typ C
-  Strada comunale tipo C
-  Gemeindestraße Typ E
-  Strada comunale tipo E
-  Radweg
-  Pista ciclabile
-  Tunnel
-  Galleria
-  Öffentlicher Parkplatz
-  Parcheggio pubblico
-  Trinkwasserschutzgebiet mit spezifischem Schutzplan - Zonen I und II
-  Area di tutela dell'acqua potabile con specifico piano di tutela - Zone I e II
-  Trinkwasserschutzgebiet mit spezifischem Schutzplan - Zone III
-  Area di tutela dell'acqua potabile con specifico piano di tutela - Zona III
-  Andere Gebiete mit besonderer landschaftlicher Bindung
-  Zona con particolare vincolo paesaggistico
-  Gebäude unter Denkmalschutz
-  Edificio sottoposto a tutela monumentale
-  Gebiet mit Ensembleschutz
-  Zona di tutela degli insiemi
-  Durchführungsplan
-  Piano d'attuazione
-  Wiedergewinnungsplan
-  Piano di recupero
-  Kinderspielplatz
-  Parco giochi per bambini

COMUNE DI BOLZANO

UFFICIO PIANIFICAZIONE TERRITORIALE

ESTRATTO P.U.C. n. 657

Approvato con Delibera della Giunta Provinciale
n. 1650 del 03.04.1995
Riconfermato con Delibera del Consiglio Comunale
n.29 del 19.04.2015

DATA-DATUM 30.09.2019



STADTGEMEINDE BOZEN

AMT FÜR RAUMPLANUNG

AUSZUG BLP Nr. 657

Genehmigt mit Beschluss der Landesregierung
Nr. 1650 vom 03.04.1995
Wiederbestätigt mit Gemeinderatsbeschluss
Nr. 29 vom 19.04.2015

SCALA-MASSSTAB 1 : 5000