



















-  Ambito di riferimento
Bezugsbereich
-  Landwirtschaftsgebiet
Zona di verde agricolo
-  Wald
Bosco
-  Gewässer - Öffentliches Wassergut
Acque - Demanio idrico
-  Gewerbegebiet - D2
Zona per insediamenti produttivi D2
-  Gewerbegebiet von Landesinteresse
Zona per insediamenti produttivi di interesse provinciale
-  Zone für öffentliche Einrichtungen - Verwaltung und öffentliche Dienstleistung
Zona per attrezzature collettive - Amministrazione e servizi pubblici
-  Autobahn
Autostrada
-  Landesstraße
Strada provinciale
-  Gemeindefstraße Typ A
Strada comunale tipo A
-  Radweg
Pista ciclabile
-  Verkehrsinsel
Isola stradale
-  Trinkwasserschutzgebiet mit spezifischem Schutzplan - Zone III
Area di tutela dell'acqua potabile con specifico piano di tutela - Zona III
-  Gebiet mit Denkmalschutz
Zona di rispetto per le belle arti
-  Gebiet mit Ensembleschutz
Zona di tutela degli insiemi
-  Durchführungsplan
Piano d'attuazione
-  Öffentliche Grünfläche
Zona di verde pubblico
-  Freizeitanlagen
Impianti per il tempo libero

COMUNE DI BOLZANO

UFFICIO PIANIFICAZIONE TERRITORIALE

ESTRATTO P.U.C. n. 663

Approvato con Delibera della Giunta Provinciale
n. 1650 del 03.04.1995
Riconfermato con Delibera del Consiglio Comunale
n.29 del 19.04.2015

DATA-DATUM 02.07.2019



STADTGEMEINDE BOZEN

AMT FÜR RAUMPLANUNG

AUSZUG BLP Nr. 663

Genehmigt mit Beschluss der Landesregierung
Nr. 1650 vom 03.04.1995
Wiederbestätigt mit Gemeinderatsbeschluss
Nr. 29 vom 19.04.2015

SCALA-MASSSTAB 1 : 5000