




















-  Ambito di riferimento
Bezugsbereich
-  Landwirtschaftsgebiet
Zona di verde agricolo
-  Wald
Bosco
-  Gewässer - Öffentliches Wassergut
Acque - Demanio idrico
-  Gewerbegebiet - D2
Zona per insediamenti produttivi D2
-  Gewerbegebiet von Landesinteresse
Zona per insediamenti produttivi di interesse provinciale
-  Zone für öffentliche Einrichtungen - Verwaltung und öffentliche Dienstleistung
Zona per attrezzature collettive - Amministrazione e servizi pubblici
-  Autobahn
Autostrada
-  Landesstraße
Strada provinciale
-  Gemeindestraße Typ A
Strada comunale tipo A
-  Radweg
Pista ciclabile
-  Verkehrsinsel
Isola stradale
-  Zone für Abstellplätze für Lastkraftwagen und Baumaschinen
Zona per parcheggio di autocarri e macchine edili
-  Trinkwasserschutzgebiet mit spezifischem Schutzplan - Zone III
Area di tutela dell'acqua potabile con specifico piano di tutela - Zona III
-  Gebiet mit Denkmalschutz
Zona di rispetto per le belle arti
-  Gebiet mit Ensembleschutz
Zona di tutela degli insiemi
-  Durchführungsplan
Piano d'attuazione
-  Öffentliche Grünfläche
Zona di verde pubblico
-  Freizeitanlagen
Impianti per il tempo libero

COMUNE DI BOLZANO

UFFICIO PIANIFICAZIONE TERRITORIALE

VARIANTE P.U.C. n. 663

DATA-DATUM 02.07.2019



STADTGEMEINDE BOZEN

AMT FÜR RAUMPLANUNG

ABÄNDERUNG BLP Nr. 663

SCALA-MASSSTAB 1 : 5000