


























-  Landwirtschaftsgebiet
Zona di verde agricolo
-  Gewässer - Öffentliches Wassergut
Acque - Demanio idrico
-  Wohnbauzone B3 - Auffüllzone
Zona residenziale B3 - Zona di completamento
-  Wohnbauzone B5 - Auffüllzone
Zona residenziale B5 - Zona di completamento
-  Gewerbegebiet - D2
Zona per insediamenti produttivi D2
-  Gewerbegebiet - D3
Zona per insediamenti produttivi D3
-  Gewerbegebiet von Landesinteresse
Zona per insediamenti produttivi di interesse provinciale
-  Zone für öffentliche Einrichtungen - Verwaltung und öffentliche Dienstleistung
Zona per attrezzature collettive - Amministrazione e servizi pubblici
-  Zone für öffentliche Einrichtungen - Unterricht
Zona per attrezzature collettive - Istruzione
-  Eisenbahngebiet
Zona ferroviaria
-  Staatsstraße
Strada statale
-  Landesstraße
Strada provinciale
-  Gemeindestraße Typ B
Strada comunale tipo B
-  Gemeindestraße Typ C
Strada comunale tipo C
-  Radweg
Pista ciclabile
-  Tunnel
Galleria
-  Öffentlicher Parkplatz
Parcheggio pubblico
-  Trinkwasserschutzgebiet mit spezifischem Schutzplan - Zonen I und II
Area di tutela dell'acqua potabile con specifico piano di tutela - Zone I e II
-  Trinkwasserschutzgebiet mit spezifischem Schutzplan - Zone III
Area di tutela dell'acqua potabile con specifico piano di tutela - Zona III
-  Andere Gebiete mit besonderer landschaftlicher Bindung
Zona con particolare vincolo paesaggistico
-  Gebäude unter Denkmalschutz
Edificio sottoposto a tutela monumentale
-  Gebiet mit Ensembleschutz
Zona di tutela degli insiemi
-  Durchführungsplan
Piano d'attuazione
-  Öffentliche Grünfläche
Zona di verde pubblico
-  Kinderspielplatz
Parco giochi per bambini

COMUNE DI BOLZANO

UFFICIO PIANIFICAZIONE TERRITORIALE

ESTRATTO P.U.C. n. 669

Approvato con Delibera della Giunta Provinciale
n. 1650 del 03.04.1995
Riconfermato con Delibera del Consiglio Comunale
n.29 del 19.04.2015

DATA-DATUM 28.06.2019



STADTGEMEINDE BOZEN

AMT FÜR RAUMPLANUNG

AUSZUG BLP Nr. 669

Genehmigt mit Beschluss der Landesregierung
Nr. 1650 vom 03.04.1995
Wiederbestätigt mit Gemeinderatsbeschluss
Nr. 29 vom 19.04.2015

SCALA-MASSSTAB 1 : 5000