












-  Landwirtschaftsgebiet  
Zona di verde agricolo
-  Gewässer - Öffentliches Wassergut  
Acque - Demanio idrico
-  Zone für übergemeindliche öffentliche Einrichtungen  
Zona per attrezzature collettive sovracomunali
-  Landesstraße  
Strada provinciale
-  Gemeindestraße Typ B  
Strada comunale tipo B
-  Radweg  
Pista ciclabile
-  Entnahmestelle für die öffentliche Trinkwasserversorgung  
Fonte per l'approvvigionamento idropotabile pubblico
-  Trinkwasserschutzgebiet mit spezifischem Schutzplan - Zonen I und II  
Area di tutela dell'acqua potabile con specifico piano di tutela - Zone I e II
-  Trinkwasserschutzgebiet mit spezifischem Schutzplan - Zone III  
Area di tutela dell'acqua potabile con specifico piano di tutela - Zona III
-  Andere Gebiete mit besonderer landschaftlicher Bindung  
Zona con particolare vincolo paesaggistico
-  Gebiet mit Ensembleschutz  
Zona di tutela degli insiemi

## COMUNE DI BOLZANO

UFFICIO PIANIFICAZIONE TERRITORIALE

ESTRATTO P.U.C. n. 673 - 1

Approvato con Delibera della Giunta Provinciale  
n. 1650 del 03.04.1995  
Riconfermato con Delibera del Consiglio Comunale  
n.29 del 19.04.2015

DATA-DATUM 31.10.2019



## STADTGEMEINDE BOZEN

AMT FÜR RAUMPLANUNG

AUSZUG BLP Nr. 673 - 1

Genehmigt mit Beschluss der Landesregierung  
Nr. 1650 vom 03.04.1995  
Wiederbestätigt mit Gemeinderatsbeschluss  
Nr. 29 vom 19.04.2015

SCALA-MASSSTAB 1 : 5000