















-  Ambito di riferimento  
Bezugsbereich
-  Landwirtschaftsgebiet  
Zona di verde agricolo
-  Wald  
Bosco
-  Gewässer - Öffentliches Wassergut  
Acque - Demanio idrico
-  Zone für touristische Einrichtungen - Campingplatz  
Zona per impianti turistici - Campeggio
-  Landesstraße  
Strada provinciale
-  Gemeindestraße Typ D  
Strada comunale tipo D
-  Radweg  
Pista ciclabile
-  Öffentlicher Parkplatz  
Parcheggio pubblico
-  Trinkwasserschutzgebiet mit spezifischem Schutzplan - Zone III  
Area di tutela dell'acqua potabile con specifico piano di tutela - Zona III
-  Andere Gebiete mit besonderer landschaftlicher Bindung  
Zona con particolare vincolo paesaggistico
-  Gebäude unter Denkmalschutz  
Edificio sottoposto a tutela monumentale
-  Gebiet mit Ensembleschutz  
Zona di tutela degli insiemi
-  Durchführungsplan  
Piano d'attuazione

## COMUNE DI BOLZANO

UFFICIO PIANIFICAZIONE TERRITORIALE

ESTRATTO P.U.C. n. 673 - 2  
PIANO DELLE INFRASTRUTTURE

Approvato con Delibera della Giunta Provinciale  
n. 1650 del 03.04.1995  
Riconfermato con Delibera del Consiglio Comunale  
n.29 del 19.04.2015

DATA-DATUM 18.09.2019



## STADTGEMEINDE BOZEN

AMT FÜR RAUMPLANUNG

AUSZUG BLP Nr. 673 - 2  
INFRASTRUKTURENPLAN

Genehmigt mit Beschluss der Landesregierung  
Nr. 1650 vom 03.04.1995  
Wiederbestätigt mit Gemeinderatsbeschluss  
Nr. 29 vom 19.04.2015

SCALA-MASSSTAB 1 : 5000