



























-  Ambito di riferimento
Bezugsbereich
-  Wohnbauzone B2 - Auffüllzone
Zona residenziale B2 - Zona di completamento
-  Wohnbauzone B3 - Auffüllzone
Zona residenziale B3 - Zona di completamento
-  Wohnbauzone B8 - Auffüllzone
Zona residenziale B8 - Zona di completamento
-  Wohnbauzone C2 - Erweiterungszone
Zona residenziale C2 - Zona di espansione
-  Wohnbauzone C4 - Erweiterungszone
Zona residenziale C4 - Zona di espansione
-  Gewerbegebiet - D1
Zona per insediamenti produttivi D1
-  Zone für öffentliche Einrichtungen - Verwaltung und öffentliche Dienstleistung
Zona per attrezzature collettive - Amministrazione e servizi pubblici
-  Zone für öffentliche Einrichtungen - Unterricht
Zona per attrezzature collettive - Istruzione
-  Zone mit Privatinitiative (Art. 16 LROG Nr. 13/1997)
Zona di iniziativa privata (Art. 16 LUP n. 13/1997)
-  Gemeindestraße Typ B
Strada comunale tipo B
-  Gemeindestraße Typ D
Strada comunale tipo D
-  Gemeindestraße Typ E
Strada comunale tipo E
-  Radweg
Pista ciclabile
-  Öffentlicher Parkplatz
Parcheggio pubblico
-  Flughafenrisikozone
Zona di rischio aeroportuale
-  Entnahmestelle für die öffentliche Trinkwasserversorgung
Fonte per l'approvvigionamento idropotabile pubblico
-  Trinkwasserschutzgebiet mit spezifischem Schutzplan - Zonen I und II
Area di tutela dell'acqua potabile con specifico piano di tutela - Zona I e II
-  Trinkwasserschutzgebiet mit spezifischem Schutzplan - Zone III
Area di tutela dell'acqua potabile con specifico piano di tutela - Zona III
-  Gebiet mit Ensembleschutz
Zona di tutela degli insiemi
-  Durchführungsplan
Piano d'attuazione
-  Wiedergewinnungsplan
Piano di recupero
-  Öffentliche Grünfläche
Zona di verde pubblico
-  Kinderspielplatz
Parco giochi per bambini

COMUNE DI BOLZANO

UFFICIO PIANIFICAZIONE TERRITORIALE

ESTRATTO P.U.C. n. 677

Approvato con Delibera della Giunta Provinciale
n. 1650 del 03.04.1995
Riconfermato con Delibera del Consiglio Comunale
n.29 del 19.04.2015

DATA-DATUM 31.10.2019



STADTGEMEINDE BOZEN

AMT FÜR RAUMPLANUNG

AUSZUG BLP nr. 677

Genehmigt mit Beschluss der Landesregierung
Nr. 1650 vom 03.04.1995
Wiederbestätigt mit Gemeinderatsbeschluss
Nr. 29 vom 19.04.2015

SCALA-MASSSTAB 1 : 5000