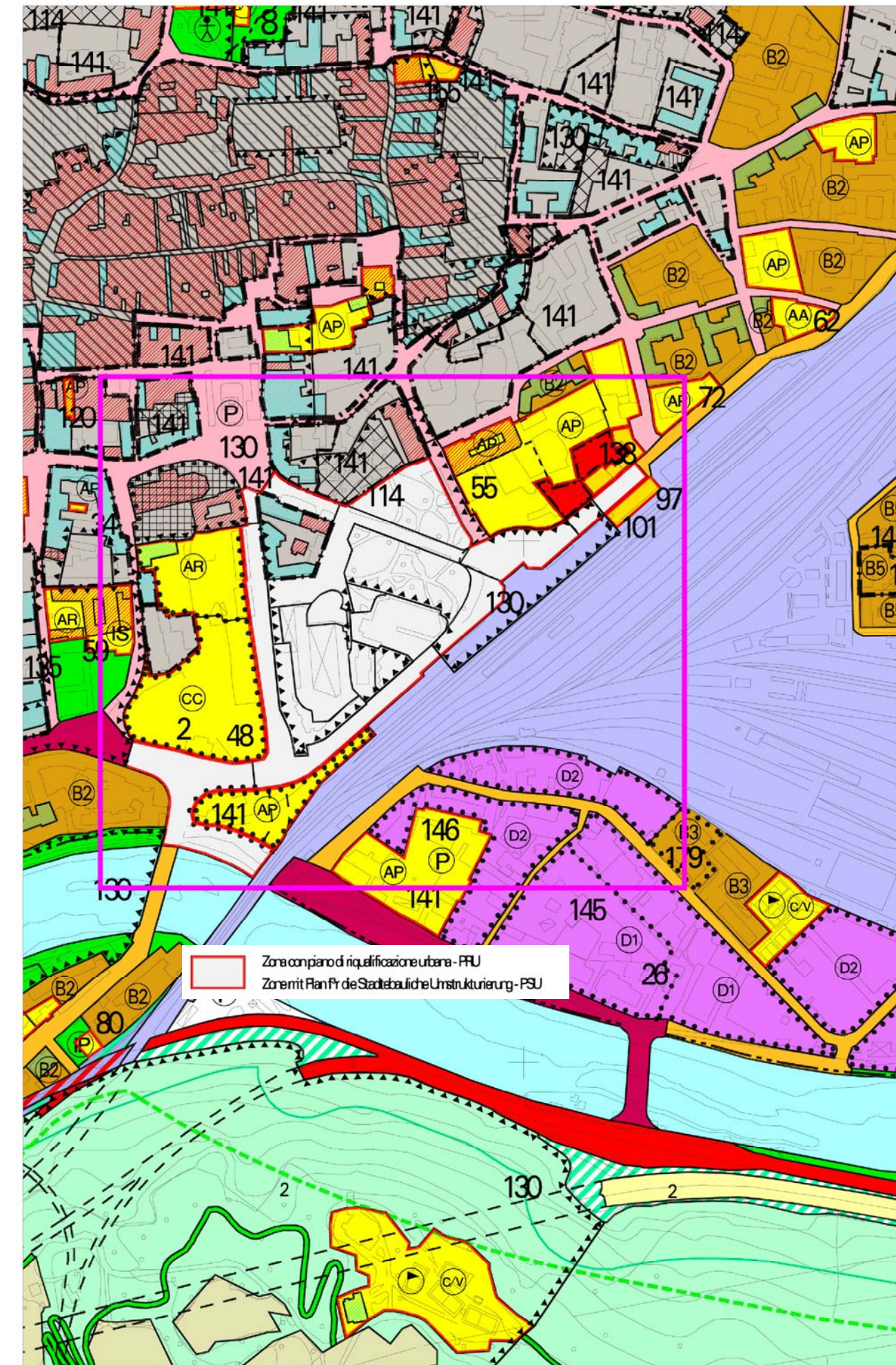
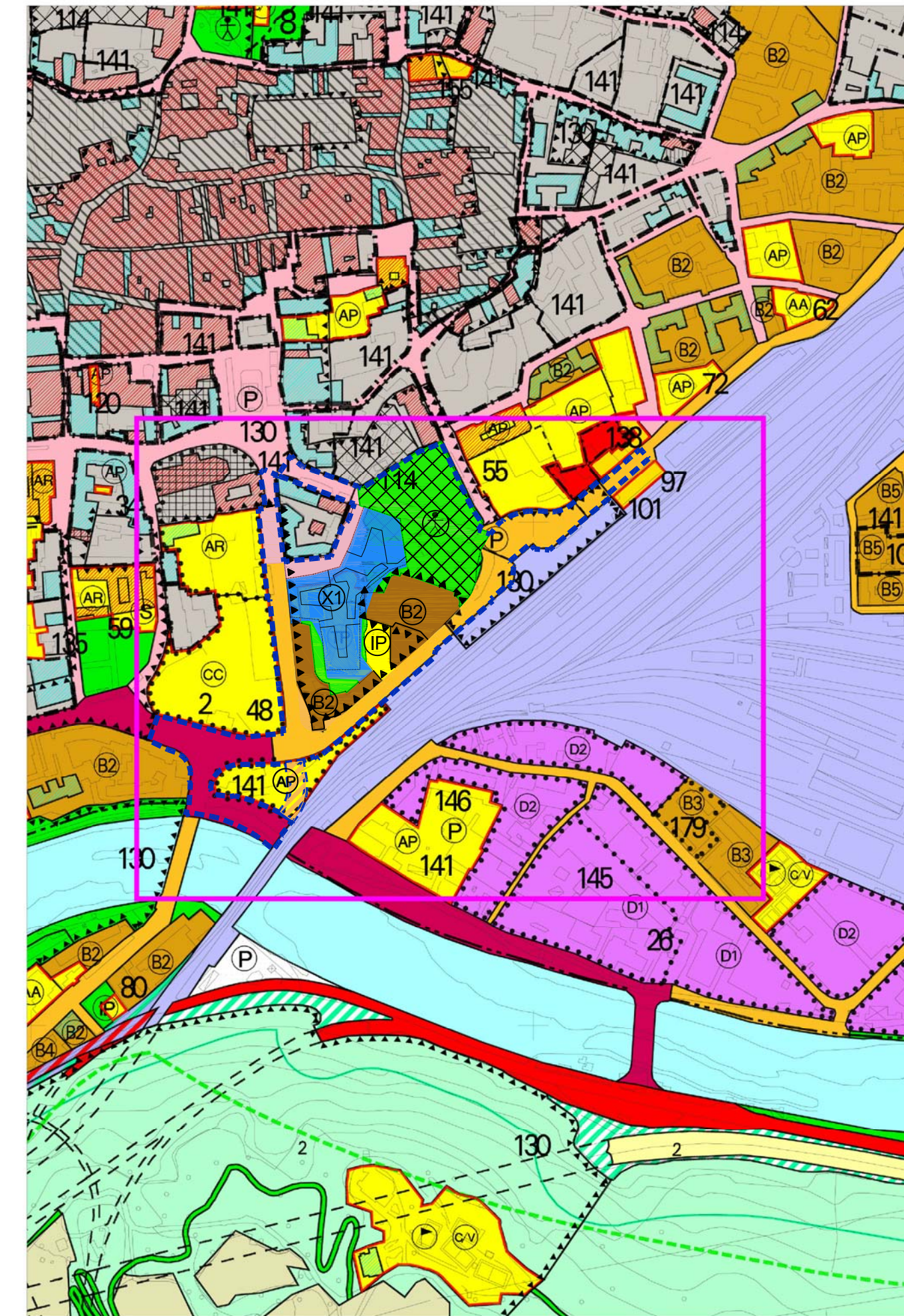


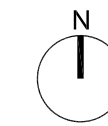

INSERIMENTO PRU ZONA PERATHONER / ALTO ADIGE
EINTRAGUNG DES STÄDTEBAULICHEN UMSTRUKTURIERUNGSPLANES



PROPOSTA DI MODIFICA PUC
VORSCHLAG ZUR ÄNDERUNG DES BLP



ESTRATTO PUC
AUSZUG BLP 1:5000



Legenda
Legende

- | | |
|---|---|
| <ul style="list-style-type: none"> Zona polifunzionale commerciale / turistico / abitativo
Polyfunktionale Zone mit vorwiegender Zweckbestimmung für Handel/Tourismus/Wohnen Ambito di riferimento
Bauebereich Zona A2 Centro storico
Zone A2 Altstadt Zona residenziale B2
Wohngebiete B2 Zona residenziale B3
Wohngebiete B3 Zona residenziale B con piani approvati
Wohngebiete B mit genehmigten Plänen Zona produttive di interesse comunale D1
Gewerbegebiet von Gemeindeinteresse D1 Zona produttive di interesse comunale D2
Gewerbegebiet von Gemeindeinteresse D2 Zona per opere ed impianti pubblici
Zone für öffentliche Bauten und Anlagen Amministrazione e servizi pubblici
Öffentliche Verwaltung und Dienste Centri civici ed attrezzature culturali - sociali
Bürgerzentren und kulturelle und soziale Einrichtungen Servizi ed attrezzature religiose
Religiose Dienste und Einrichtungen Istruzione superiore e professionale
Ober- und Berufsschule Impianti tecnologici dei servizi pubblici (B-EL, S-P, PAV, depuratori, ecc.)
Öffentliche technische Dienste (B-EL, S-P, PAV, Kläranlagen, usw.) Zona per attrezzature collettive sovracomunali
Zone für "Bürgerrechtliche" öffentliche Einrichtungen Zona verde pubblico
Öffentliche Grünzonen Impianti sportivi
Sportanlagen Parco giochi per bambini
Kinderspielplatz Zone d'acqua
Wassergebiete | <ul style="list-style-type: none"> Zona di riqualificazione urbanistica
Städtebauliche Umstrukturierungszone Strade principali
Hauptstraßen Strade di raccordo
Verbindungsstraßen Strade residenziali
Wohnstraßen Percorsi ciclabili e/o pedonali (lineari)
Fahradwege und/oder Fußwege (linearhaft) Zone ferroviarie
Eisenbahngebiete Spazi destinati a parcheggio pubblico
Platzen für öffentliche Parkplätze Attrezzature per il trasporto pubblico
Einrichtungen für öffentliche Verkehrsmittel Zone di interesse archeologico
Gebiete von archaischer Bedeutung Edifici e complessi di particolare inter. storico-artistico
Gebäude u. Gebäudekompl. von bes. künstlerisch-hist. Interesse Edifici e complessi di particolare interesse documentario
Gebäude und Gebäudekomplexe von bes. urkundlichen Interesse Tutela degli insiemi
Ensembleschutz Giardini e parchi sottoposti a tutela paesaggistica
Gärten und Parkanlagen unter Landschaftsschutz Definizione delle zone soggette a piano di recupero
Abgrenzung der Zonen mit Wiedergewinnungsplan Definizione delle zone soggette a piano di attuazione
Abgrenzung der Zonen mit Durchführungsplan Suddivisione di piani di attuazione
Unterteilung der Durchführungspläne Suddivisione di piani di recupero
Unterteilung der Wiedergewinnungspläne Allineamento degli edifici
Baufuchlinie Zone convenzionate
Konventionierte Zonen |
|---|---|



URBANISTICA

Dr. Ing. Stefano Mattei
Via Volta-Strasse, 3 - Bolzano 39100 Bozen
Tel +39 0417 066969 Fax +39 0417 501209
info@aigservice.it



PLANINHALT / CONTENUTO

PROPOSTA MODIFICA PUC
ABÄNDERUNG BLP

MASZSTAB / SCALA 1 : 5.000

DATUM / DATA 08/08/2014



PLAN NR. / TAVOLA N.

PROGETTO

5.1
Cap. IV

PIANO DI RIQUALIFICAZIONE URBANISTICA NEL COMPARTO VIA ALTO ADIGE, PERATHONER, STAZIONE E GARIBALDI AI SENSI DELL'ART. 55/QUINQUIES DELLA L.P. N. 13/1997 E SS.MM.