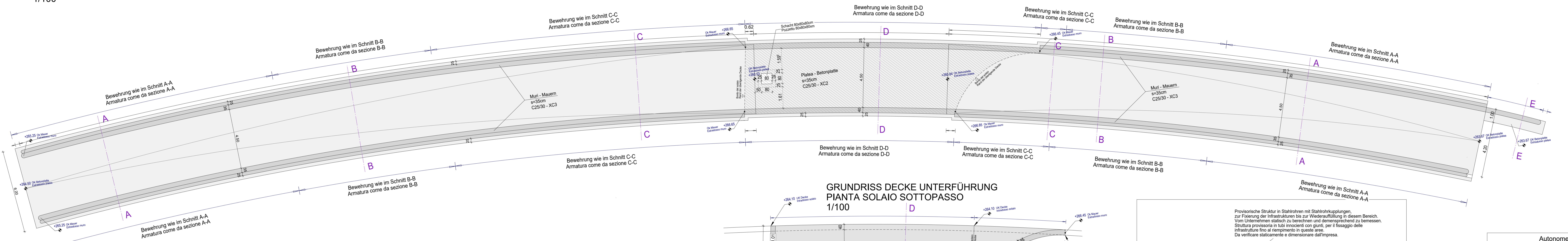
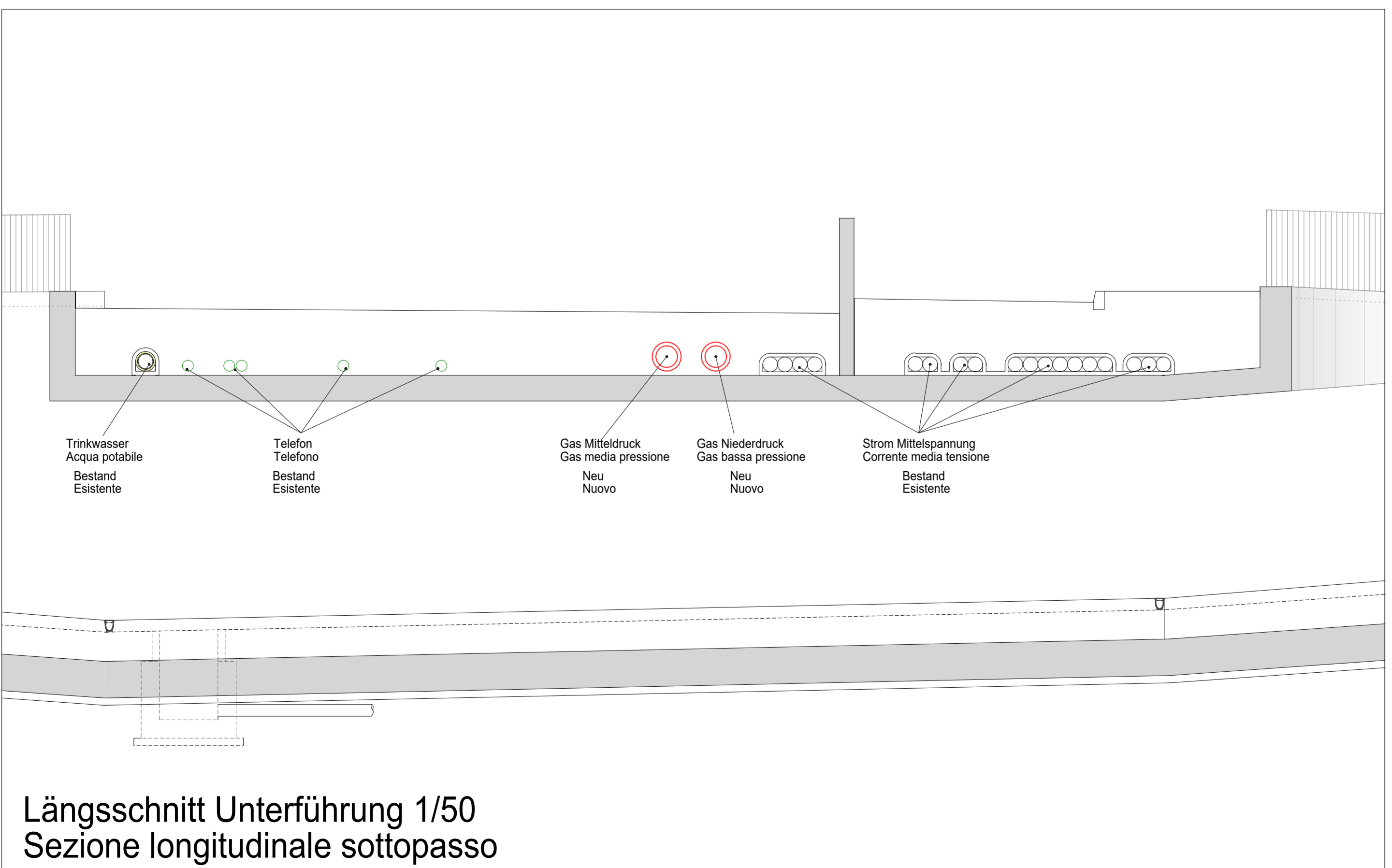


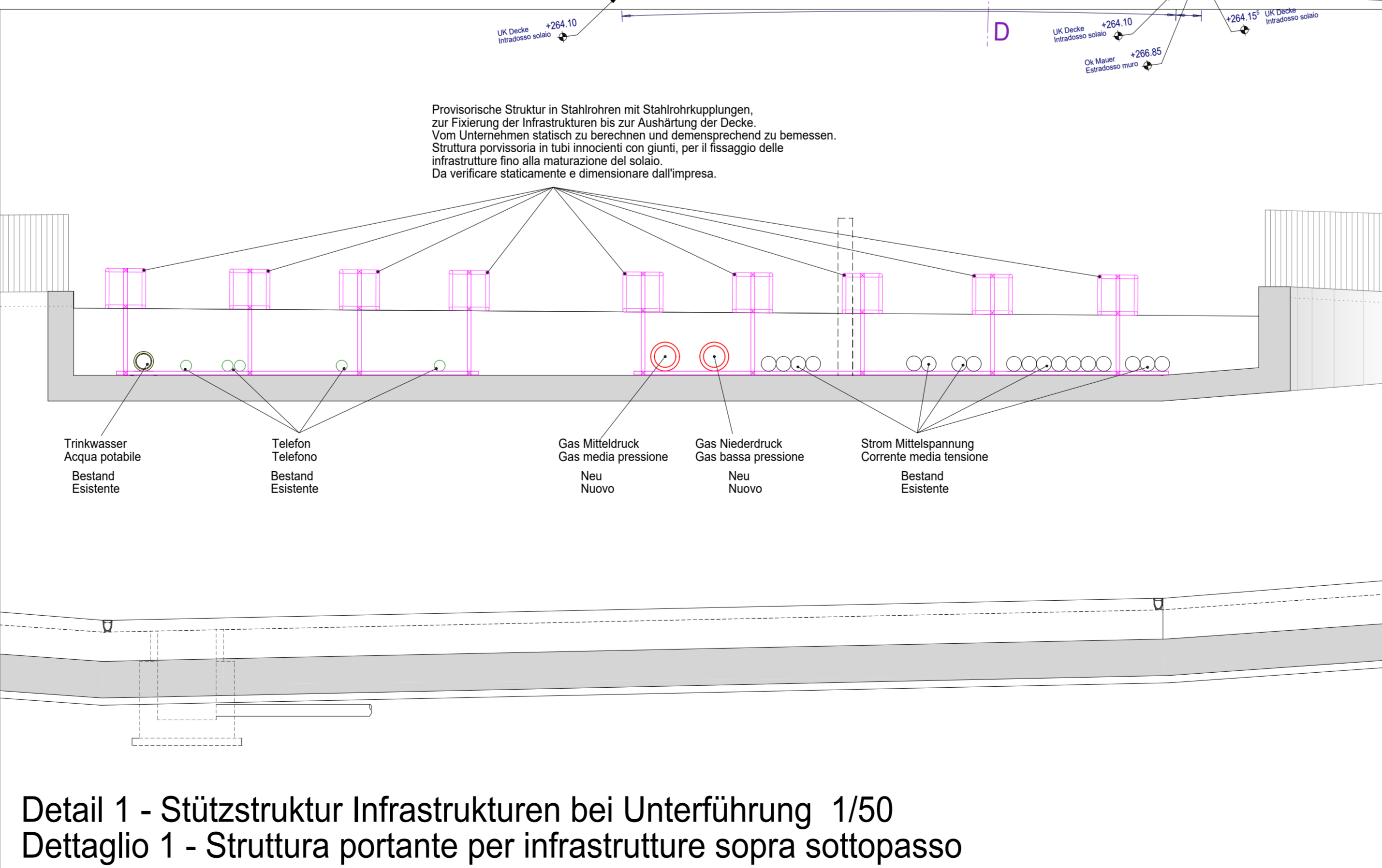
LÄGNSSCHNITT TUNNEL I SEZIONE LONGITUDINALE TUNNEL
1/100



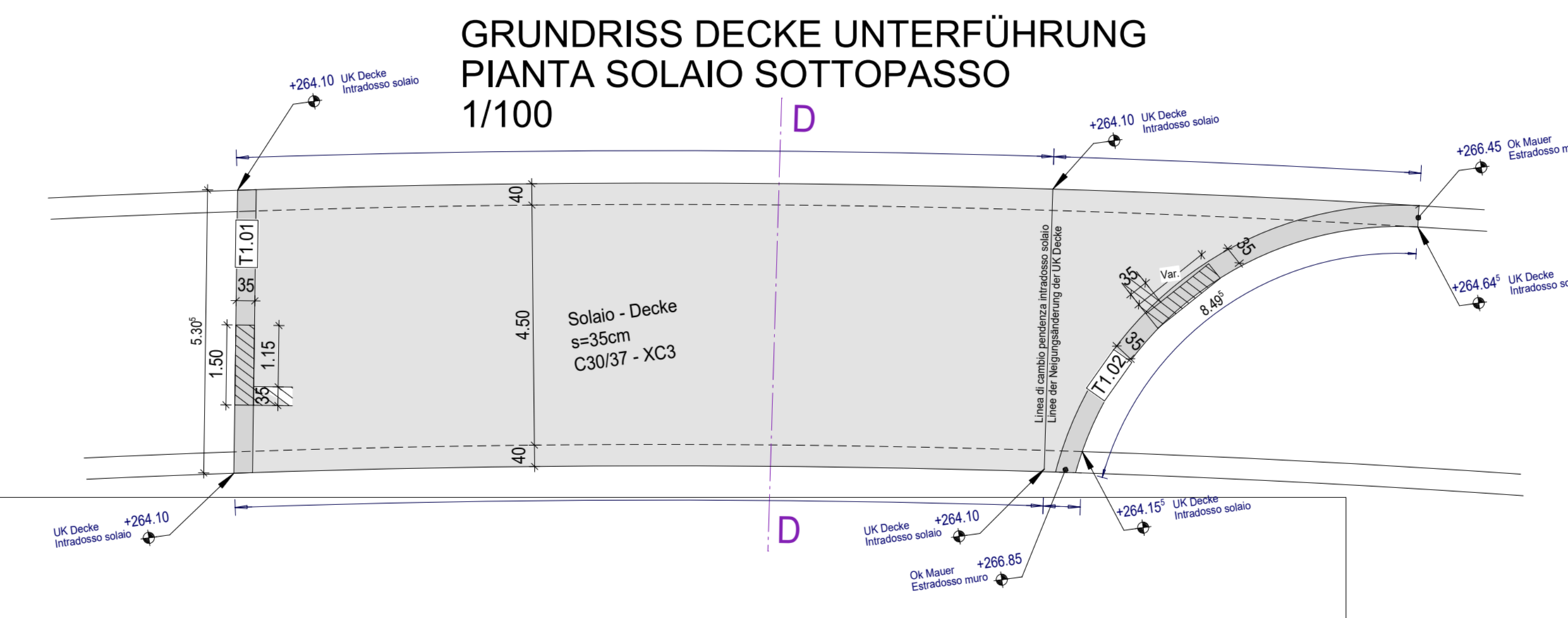
GRUNDRISS UNTERFÜHRUNG I PIANTA SOTTOPASSO
1/100



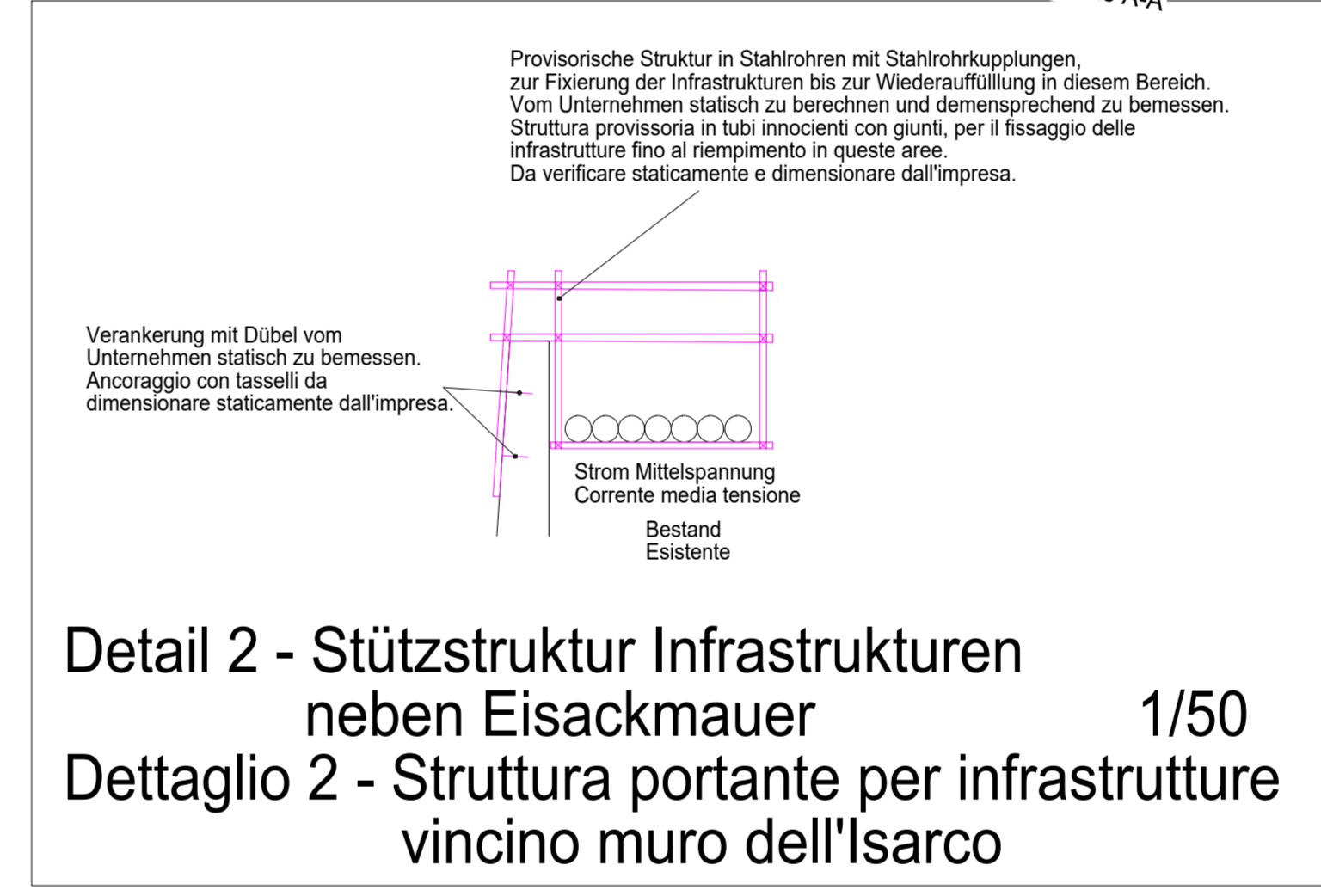
Längsschnitt Unterführung 1/50
Sezione longitudinale sottopasso



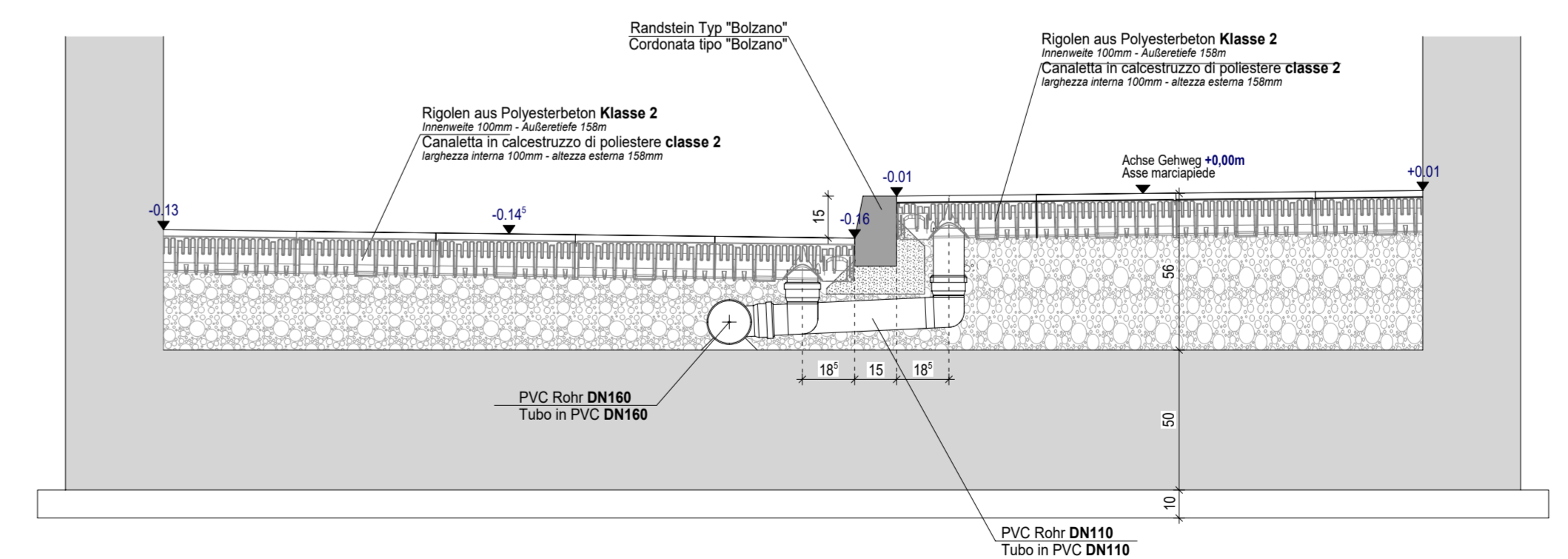
Detail 1 - Stützstruktur Infrastrukturen bei Unterführung 1/50
Dettaglio 1 - Struttura portante per infrastrutture sopra sottopasso



GRUNDRISS DECKE UNTERFÜHRUNG
PIANTA SOLAIO SOTTOPASSO
1/100



Detail 2 - Stützstruktur Infrastrukturen
neben Eisackmauer 1/50
Dettaglio 2 - Struttura portante per infrastrutture
vicino muro dell'Isarco



DETAIL RIGOLE UNTERFÜHRUNG
DETTAGLIO CANALETTA SOTTOPASSO
1:25

Autonome Provinz Bozen - Provincia Autonoma di Bolzano
Stadtgemeinde Bozen - Comune di Bolzano

STÄDTBAULICHER AUFWERTUNGSPLAN - ZONE PERATHONERSTRASSE - SÜDTROLERSTRASSE
PIANO DI RIQUALIFICAZIONE URBANISTICA - ZONA VIA FERSTHNER, ALTO ADIGE

WaltherPark

GEH- UND RADWEGVERBINDUNGEN VERDIPLATZ MIT DER ZONE EISACK
COLLEGAMENTI CICLO-PEDONALI DI PIAZZA VERDI CON LA ZONA ISARCO

Proprietà: **Città di Bolzano - Stadt Bozen**
Eigentümer: **WaltherPark s.p.a.**
Projektassistenten: **in SIGNA** eine Gesellschaft der SIGNA Gruppe | una Società del Gruppo SIGNA
General Contractor: **ICM Italia General Contractor Srl**
Projektmanagement: **Waltherplatz | piazza Walther n. 22 | 39100 Bolzano - Bozen**
Generalplaner: **DMA ITALIA srl**
Projektista generale: **Waltherplatz | piazza Walther n. 22 | 39100 Bolzano - Bozen**
Planungsteam: **ATA engineering**, **planpunkt**, **in.ge.na.**
Team of Progettazione: **ATA engineering**, **planpunkt**, **in.ge.na.**
ORDINE DEGLI INGEGNERI DELLA PROV. DI BOLZANO
Dr. Inge. **INGENIEURKAMMER DER PROVINZ BOZEN**
Büro für Verkehrs- und Grünplanung: **Snøhetta**
Büro für Landschaftsarchitektur: **area7**, **BERGMEISTER**, **SECURPLAN**
Stempel Gemeinde: **AUSFÜHRUNGSPROJEKT - PROGETTO ESECUTIVO**
Planinhalt | Descr. Tav.: **UNTERFÜHRUNG: Grundriss und Schnitt I SOTTOPASSO: Piante e sezioni**
Planarkodierung | Cod.: **Index**
Planart | Tipologia:
Maßstab - Scala: **1:100** Format | Formato: **1365x600**
Datum - Data: **Mai - Maggio 2021** Gez.:
Plannummer - Nr. Tav.:
XREF_CARTOGIO-CICLABLE.dwg **C.08**