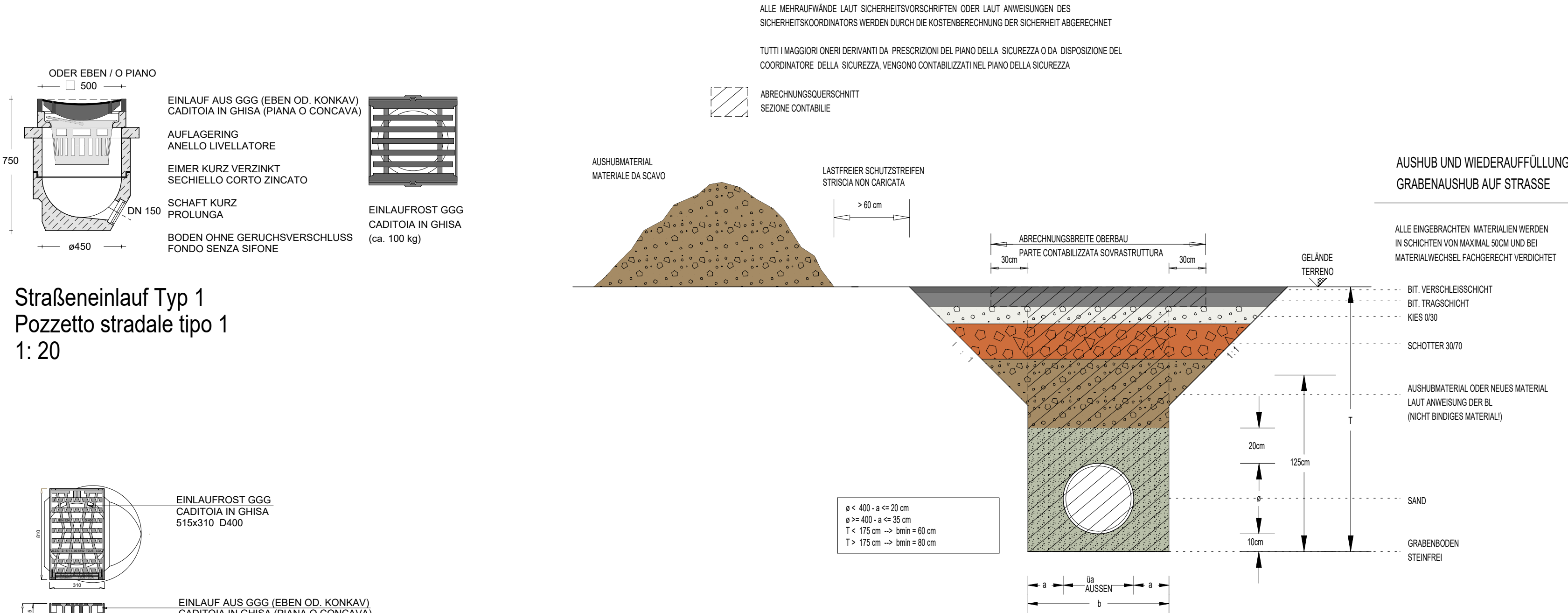
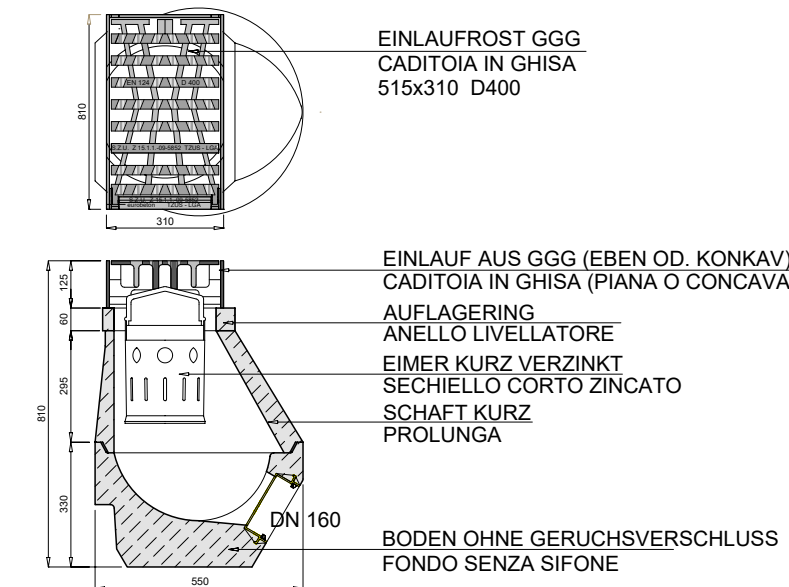


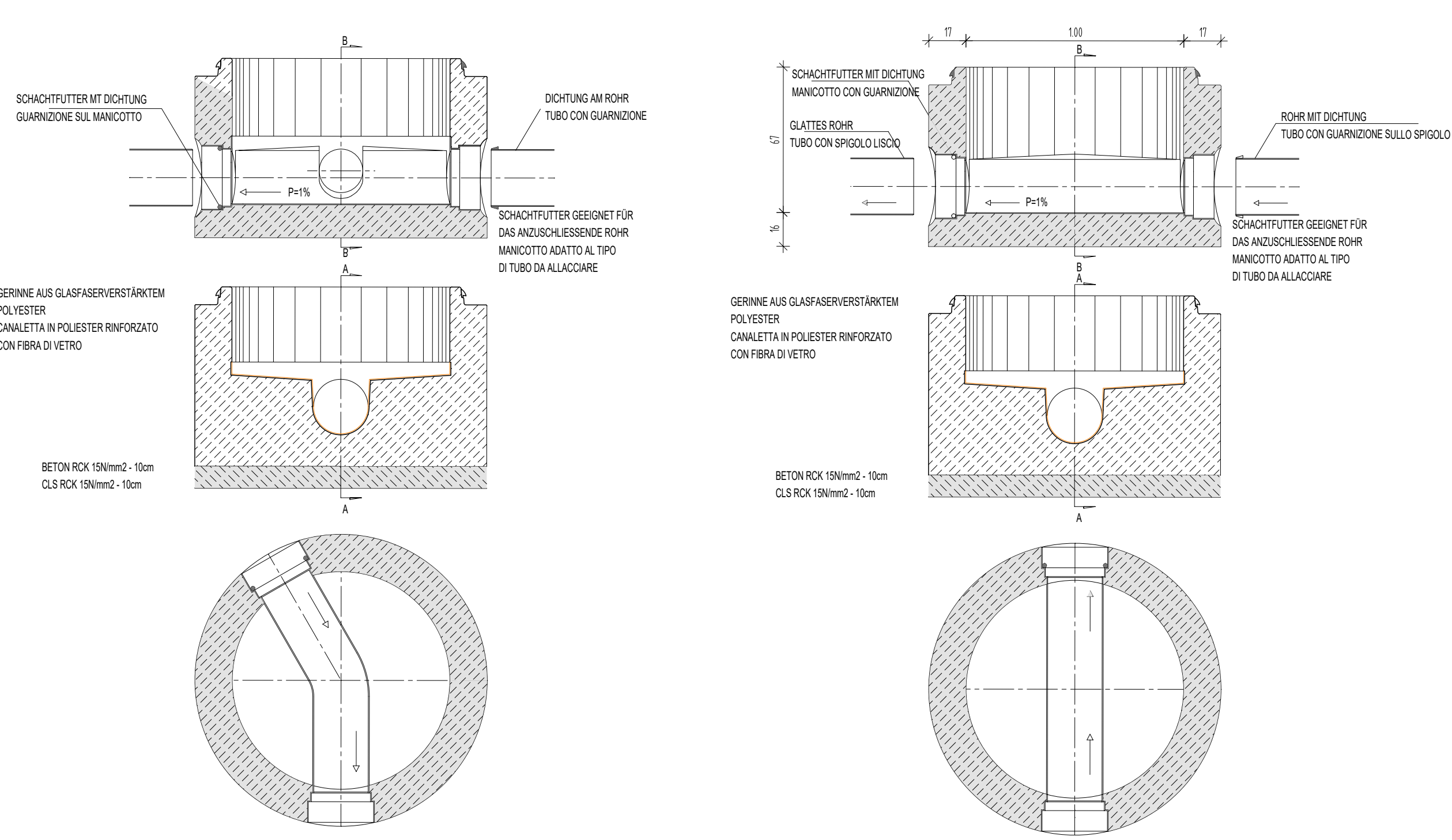
**REGEL- UND ABRECHNUNGSQUERSCHNITT GRABENAUSHUB AUF STRASSE
SEZIONE TIPO E CONTABILE PER SCAVO A SEZIONE RISTRETTA SU STRADA
M 1 : 20**



**Straßeneinlauf Typ 1
Pozzetto stradale tipo 1
1: 20**

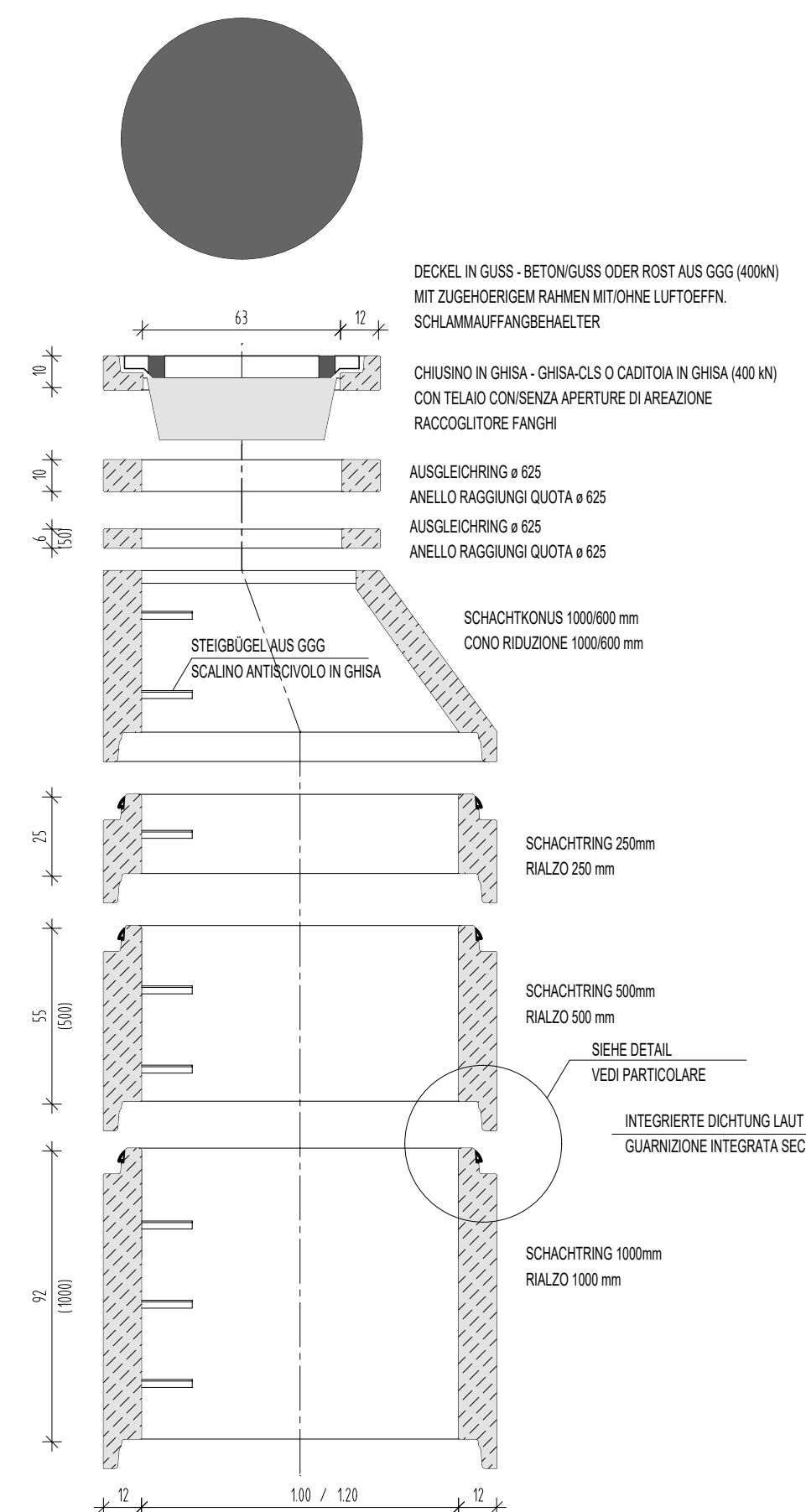


**Straßeneinlauf Typ 2
Pozzetto stradale tipo 2
1: 20**



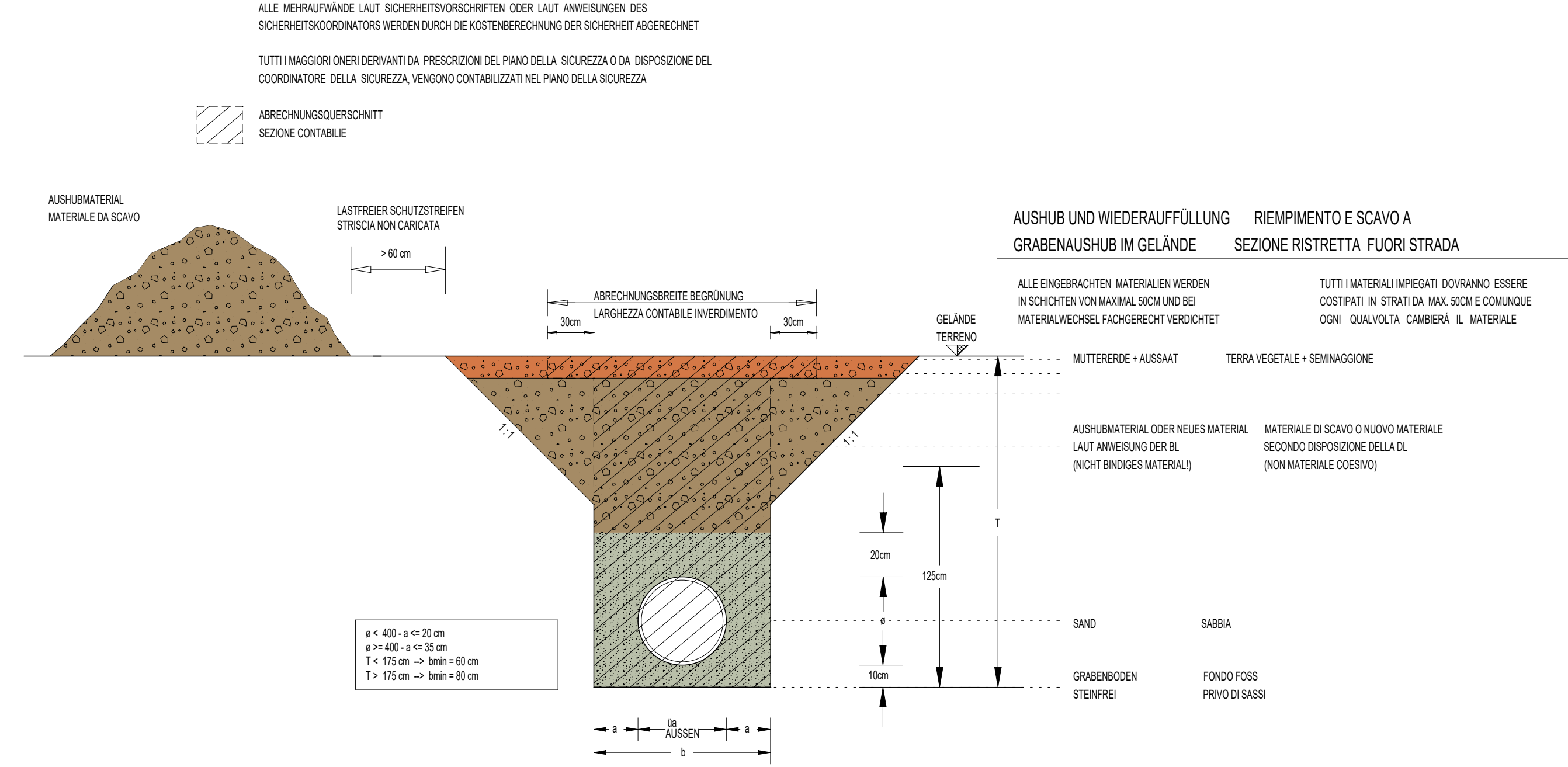
**SCHACHTGERINNE MIT SEITENEINLÄUFEN
CANALETTA CON IMMISSIONI LATERALI
M 1 : 25**

**SCHACHTGERINNE GERINNE GERADE
CANALETTA DIRITTA
M 1 : 25**

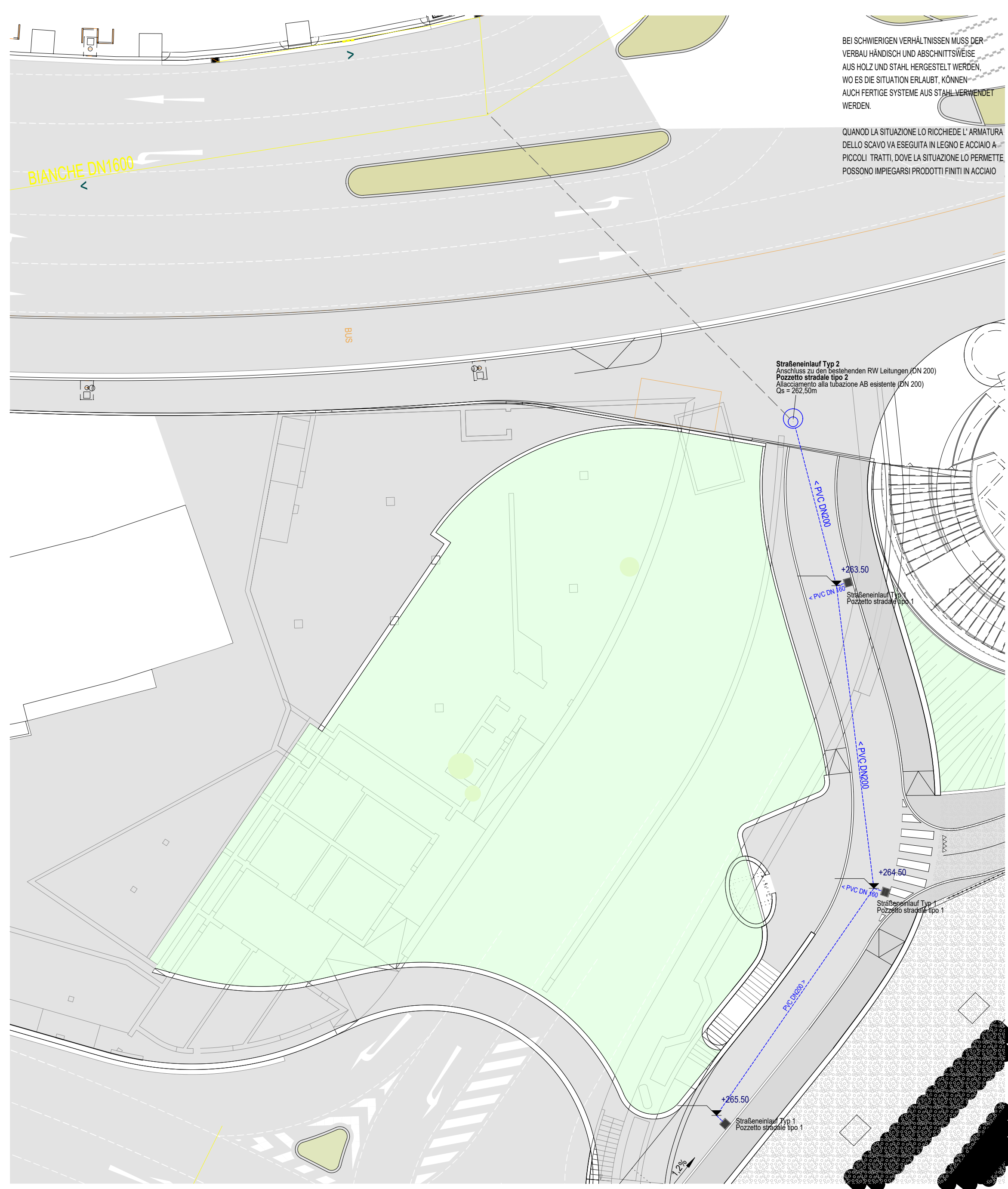
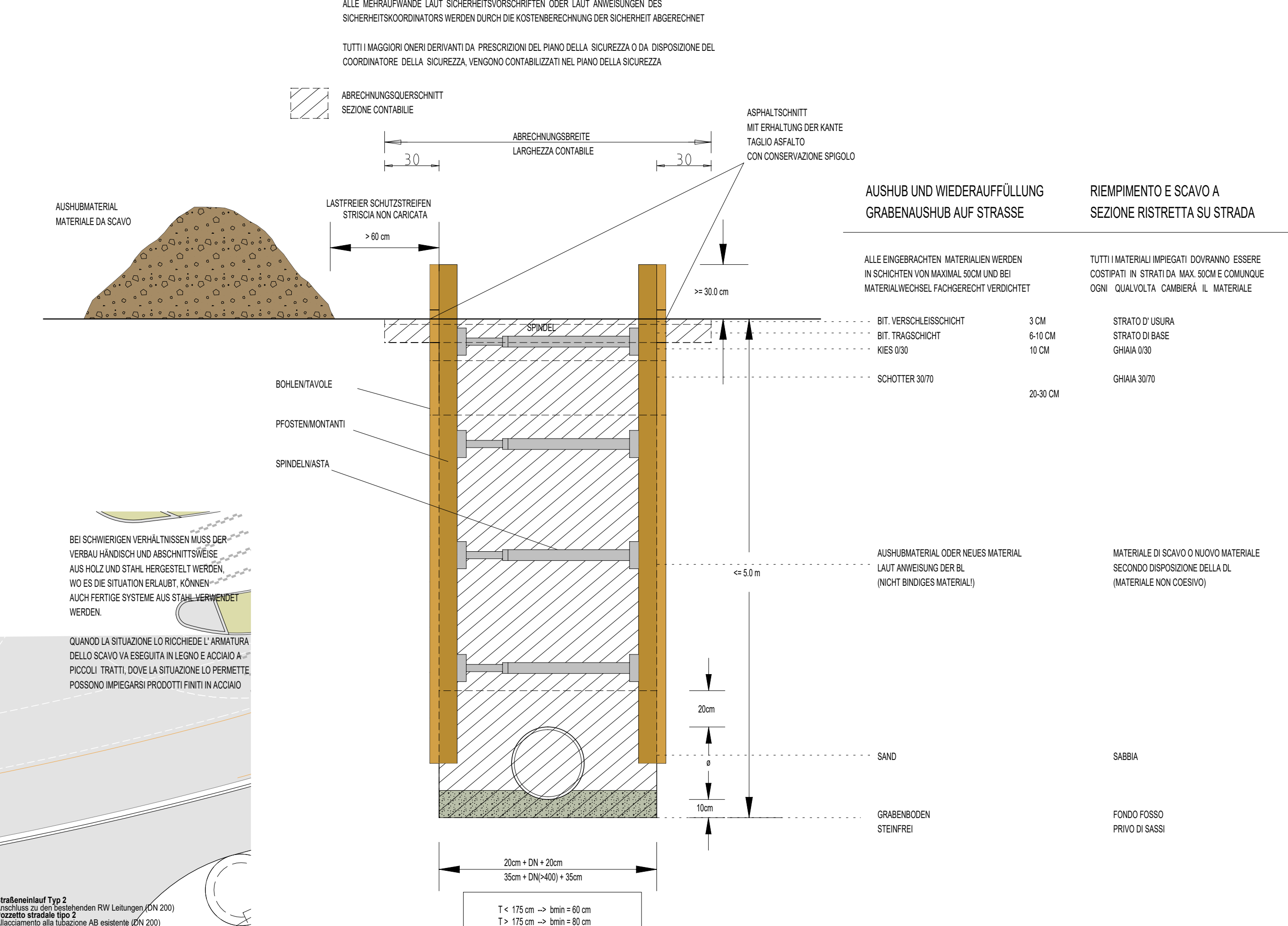


**Straßeneinlauf Typ 2
Pozzetto stradale tipo 2
1: 25**

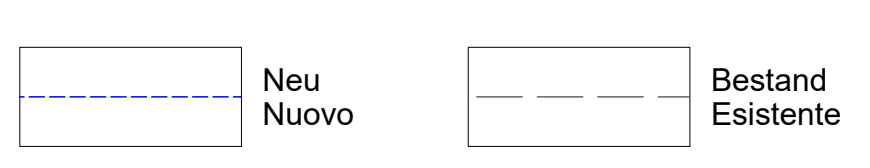
**REGEL- UND ABRECHNUNGSQUERSCHNITT GRABENAUSHUB IM GELÄNDE
SEZIONE TIPO E CONTABILE PER SCAVO A SEZIONE RISTRETTA FUORI STRADA
M 1 : 20**



**REGEL- UND ABRECHNUNGSQUERSCHNITT GRABENAUSHUB AUF STRASSE
SEZIONE TIPO E CONTABILE PER SCAVO A SEZIONE RISTRETTA SU STRADA
M 1 : 20**



**LAGEPLAN RW- ENTWÄSSERUNG UND BELEUCHTUNGSKÖRPER TEIL 2 von 2
PLANIMETRIA SMALTIMENTO AB E CORPI ILLUMINANTI PARTE 2 di 2
1 : 200**



Autonome Provinz Bozen - Provincia Autonoma di Bolzano
Stadtgemeinde Bozen - Comune di Bolzano
STADTBÄULICHER AUFWERTUNGSPLAN - ZONE PERATHOMERSTRASSE - SÜDTIROLERSTRASSE
PIANO DI RIQUALIFICAZIONE URBANISTICA - ZONA VIA PERATHOMER - ALTO ADIGE

WaltherPark

GEH- UND RADWEGVERBINDUNGEN VERDIPLATZ MIT DER ZONE EISACK
COLLEGAMENTI CICLO-PEDONALI DI PIAZZA VERDI CON LA ZONA ISARCO

Proprietà Eigentümer: Città di Bolzano - Stadt Bolzano
vico Gumer 7 - 39100 Bolzano - Bozen

Projektaufw./w/in Soggetto Attuatore: WaltherPark s.p.a.
in SIGNA eine Gesellschaft der SIGNA Gruppe | una Società del Gruppo SIGNA

General Contractor Projektmanagement: ICM Italia General Contractor Srl
Waltherplatz | piazza Walther n. 22 | 39100 Bolzano - Bozen

Generalplanner Projektista generale: DMA ITALIA srl
Waltherplatz | piazza Walther n. 22 | 39100 Bolzano - Bozen

Planungsteam Team di Progettazione: ZATA engineering, planpunkt1, in.ge.na.

ORDINE DEGLI INGEGNERI DELLA PROV. DI BOLZANO
Ingegner Ingegneri della Provincia di Bozen

Stempel Gemeinde: _____

Planungsphase | Fase: **AUSFÜHRUNGSPROJEKT - PROGETTO ESECUTIVO**

Planinhalt | Descr. Tav.: ENTWÄSSERUNG TEIL 2 von 2 | SMALTIMENTO ACQUE PIOVANE PARTE 2 di 2

Planrkodierung | Cod.: _____ Index

Planart | Tipologia: _____

Maßstab - Scala: 1:200, 1:20 Format | Formato: A1

Datum - Data: Mai - Maggio 2021 Gez.: _____

Plannummer - nr. Tav.: _____

XRF_CARTOIOLO-COCCALE-agg