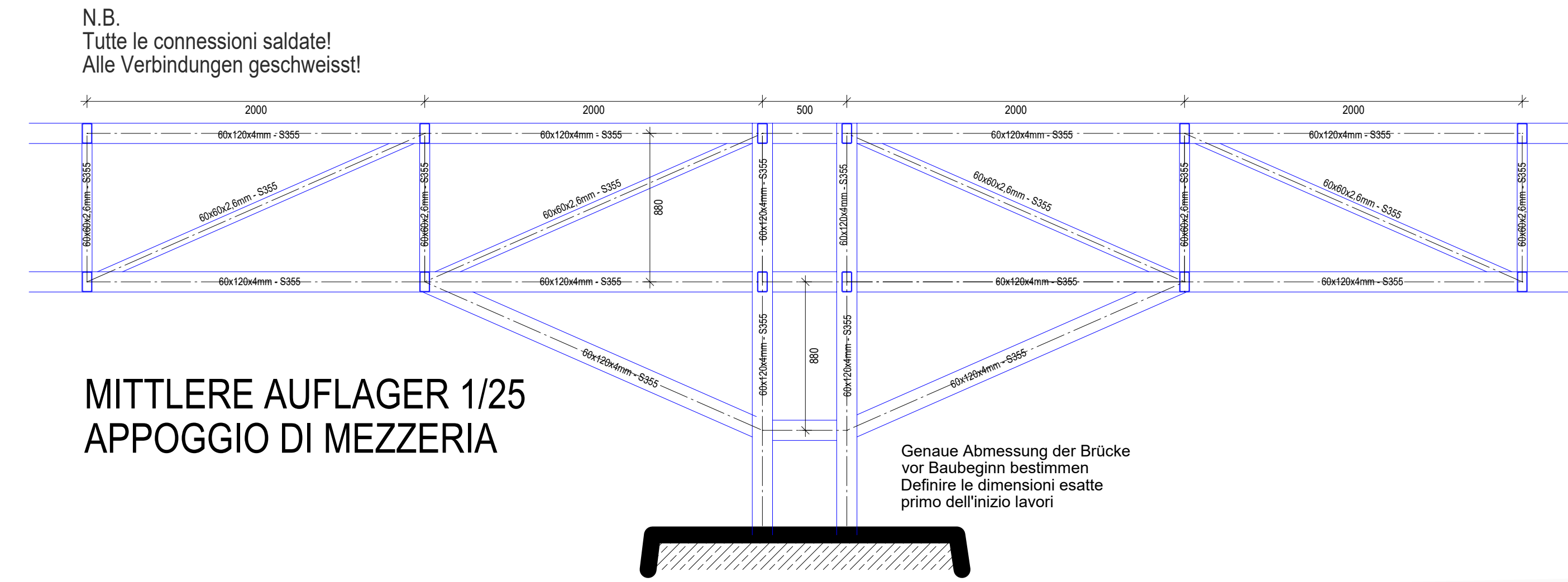
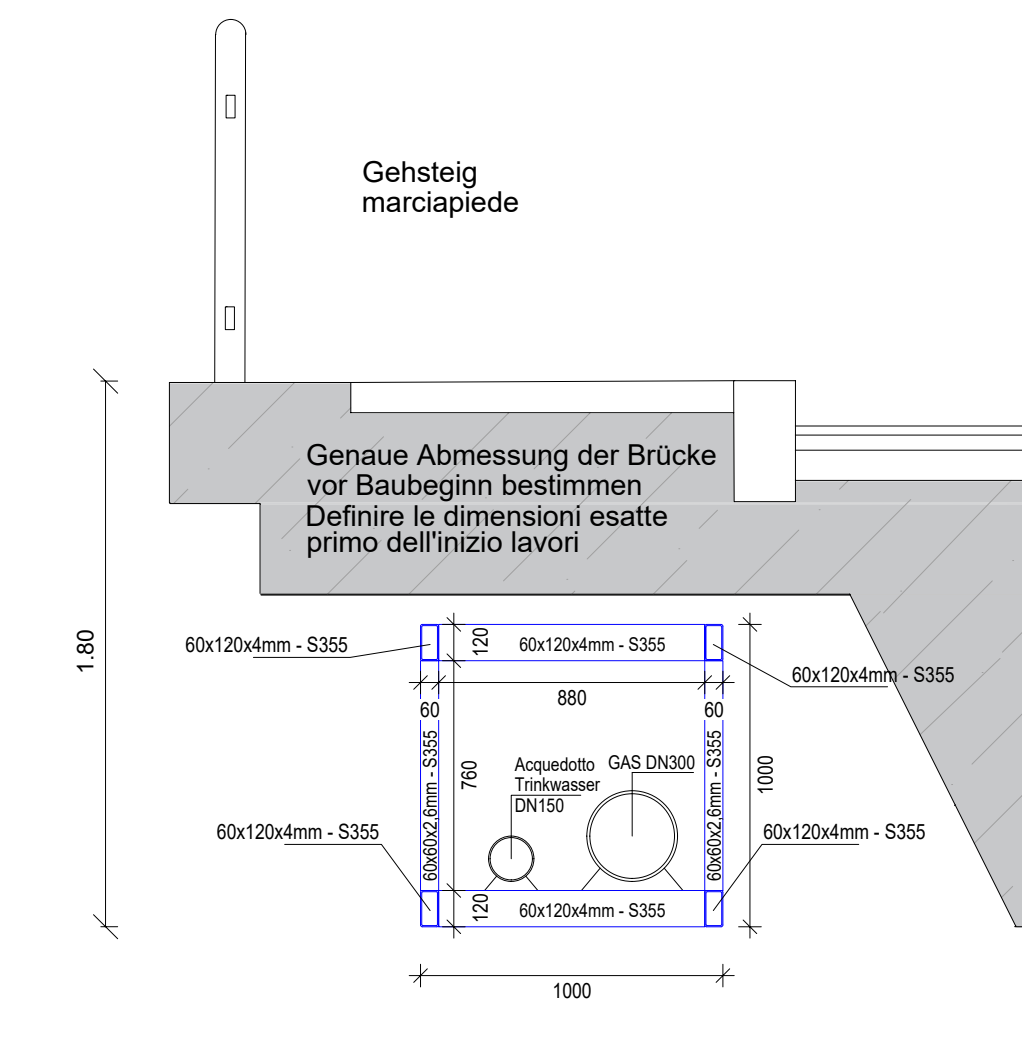


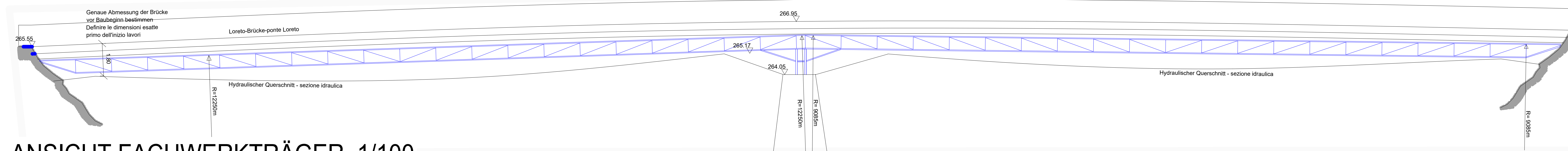
MITTLERE AUFLAGER 1/25
APPOGGIO D'ESTREMITÀ



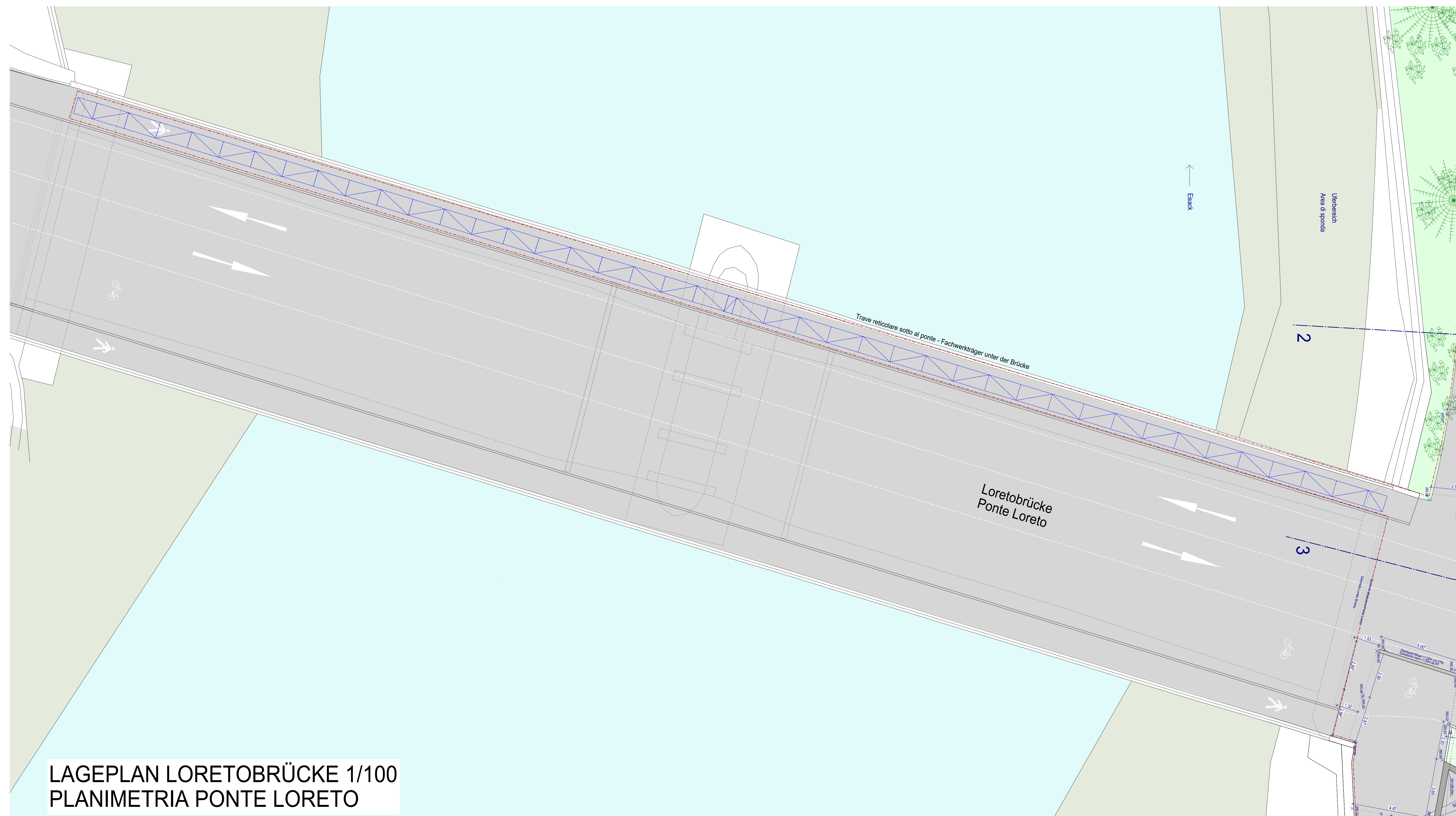
MITTLERE AUFLAGER 1/25
APPOGGIO DI MEZZERIA



QUERSCHNITT 1/25
SEZIONE TRASVERSALE



ANSICHT FACHWERKTRÄGER 1/100
PROSPETTO TRAVE RETICOLARE



LAGEPLAN LORETOBRÜCKE 1/100
PLANIMETRIA PONTE LORETO

Autonome Provinz Bozen - Provincia Autonoma di Bolzano
 Stadtgemeinde Bozen - Comune di Bolzano
 STADTBÄUERLICHES ANWERTUNGSPLAN - ZONE PERATHONSTRASSE - SÜDTIROLERSTRASSE
 PIANO DI RIQUALIFICAZIONE URBANISTICA - ZONA VIA PERATHONER - ALTO ADIGE

WaltherPark

GEH- UND RADWEGVERBINDUNGEN VERBUNDEN MIT DER ZONE EISACK
 COLLEGAMENTI CICLO-PEDONALI DI PIAZZA VERDI CON LA ZONA ISARCO

Progr. Eigentümer: **Città di Bolzano - Stadt Bozen**
 vicolo Gumer 7 - 39100 Bolzano - Bozen

Projektleiter/Sog. Attuatore: **WaltherPark s.p.a.**
SIGNA eine Gesellschaft der SIGMA Gruppe | eine Società del Gruppo SIGMA

General Contractor/Projektmanagement: **ICM Italia General Contractor Srl**
 Waltherplatz | piazza Walther n. 22 | 39100 Bolzano - Bozen

Generalist/Progettista generale: **DMA**
 ITALIA srl
 Waltherplatz | piazza Walther n. 22 | 39100 Bolzano - Bozen

Planungsteam/Team di progettazione: **ATA engineering**, **planpunkt**, **in.ge.na.**

ORDINE DEGLI INGEGNERI DELLA PROV. DI BOLZANO
 Dr. Ing. **ERIK RASCH** Nr. 605
 INGEGNERKAMMER DER PROVINZ BOZEN

Stempel Gemeinde

Planungsphase | Fase: **AUSFÜHRUNGSPROJEKT - PROGETTO ESECUTIVO**

Planinh. | Desor. Tav.: **FACHWERKTRÄGER FÜR TRINKWASSER- UND GASLEITUNGEN**
TRAVE RETICOLARE PER TUBO ACQUEDOTTO E GAS

Planikodierung | Cod.: Index

Planart | Tipologie

Maßstab - Scale: 1:100, 1:25 Form | Formato: A1

Datum - Data: Mai - Maggio 2021 Gez.

Plannummer - nr. Tav.: C.14