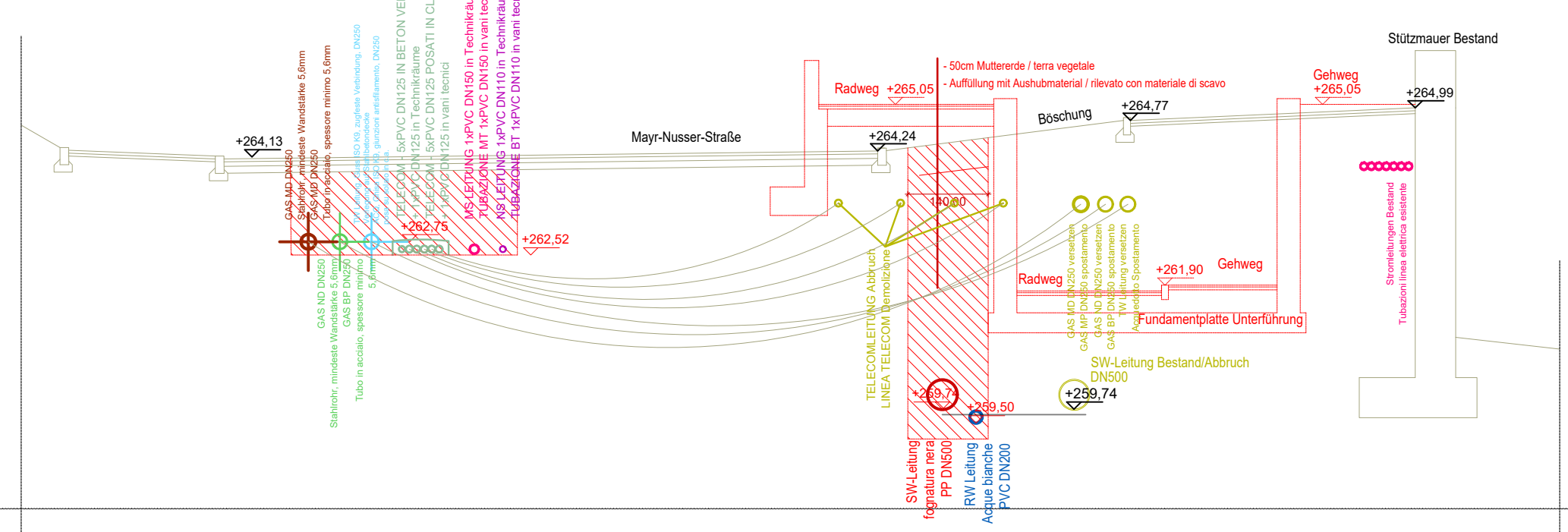
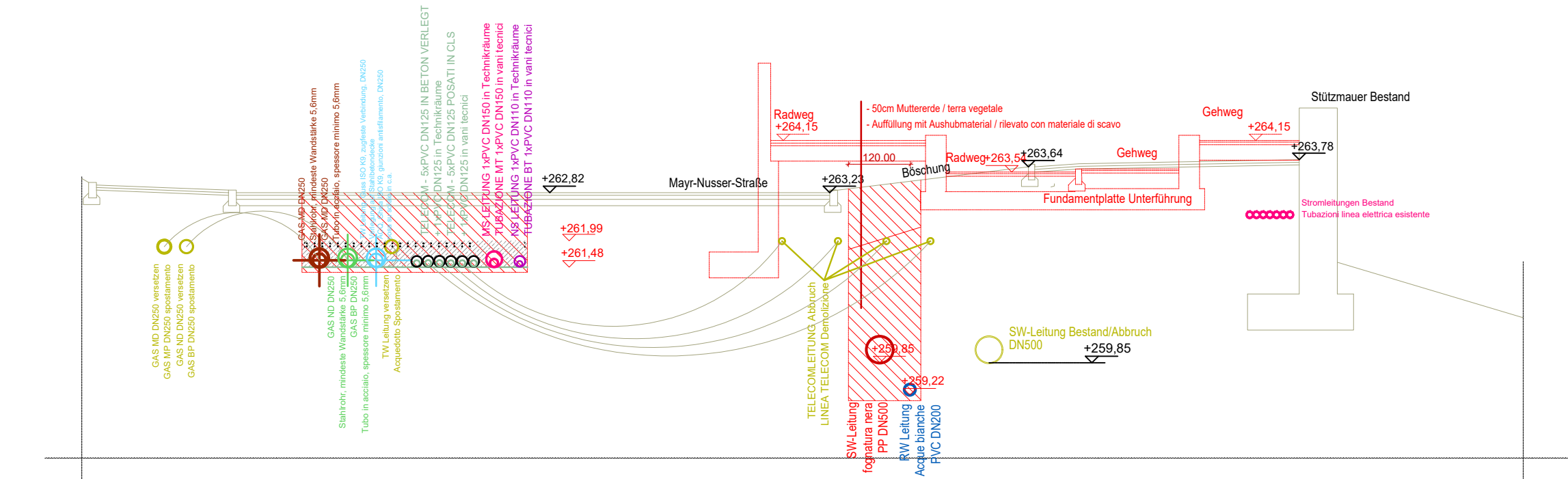


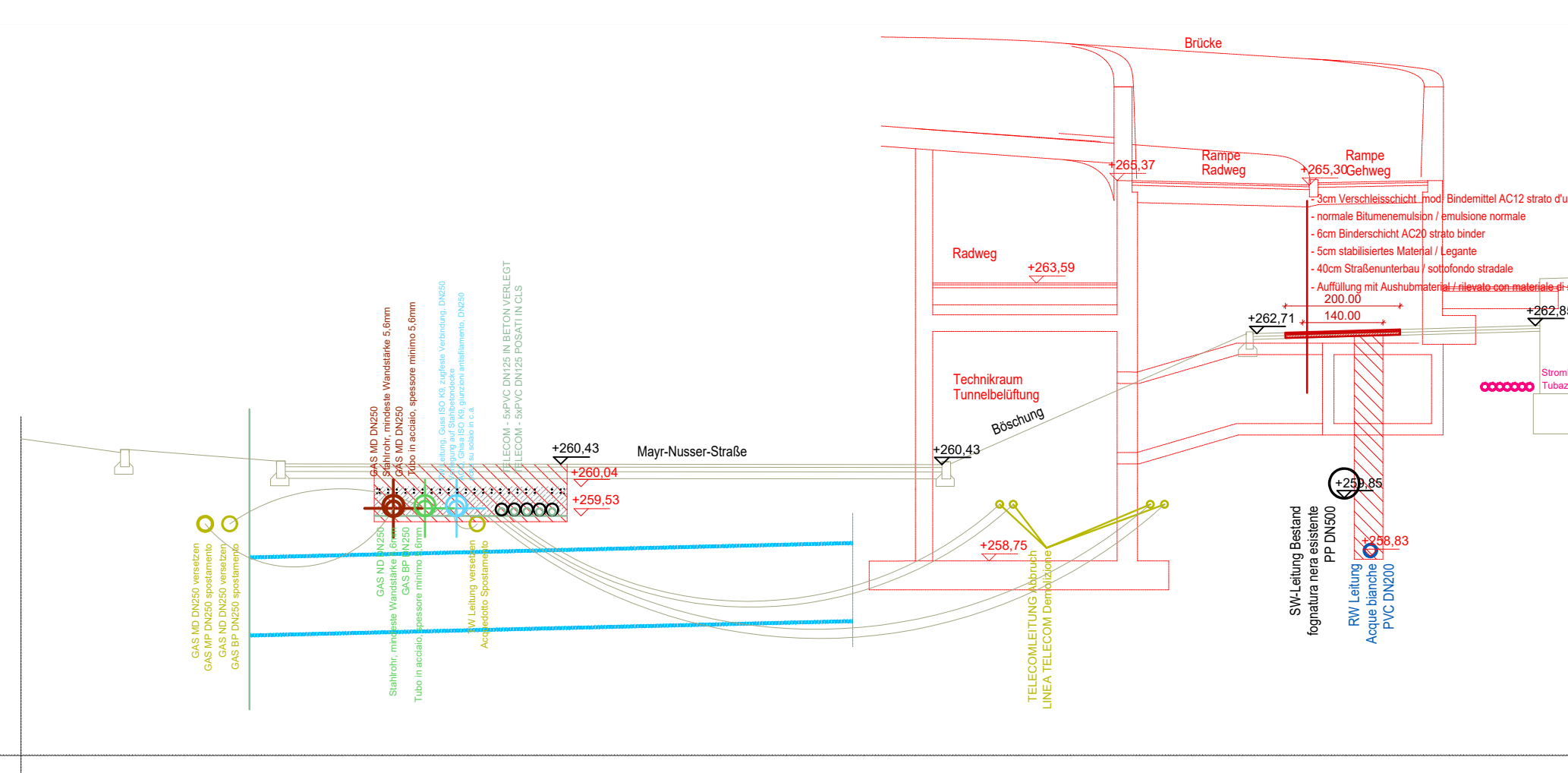
**LÄNGSSCHNITT SCHWARZWASSERLEITUNG**  
SEZIONE LONGITUDINALE CANALIZZAZIONE  
M 1 : 200



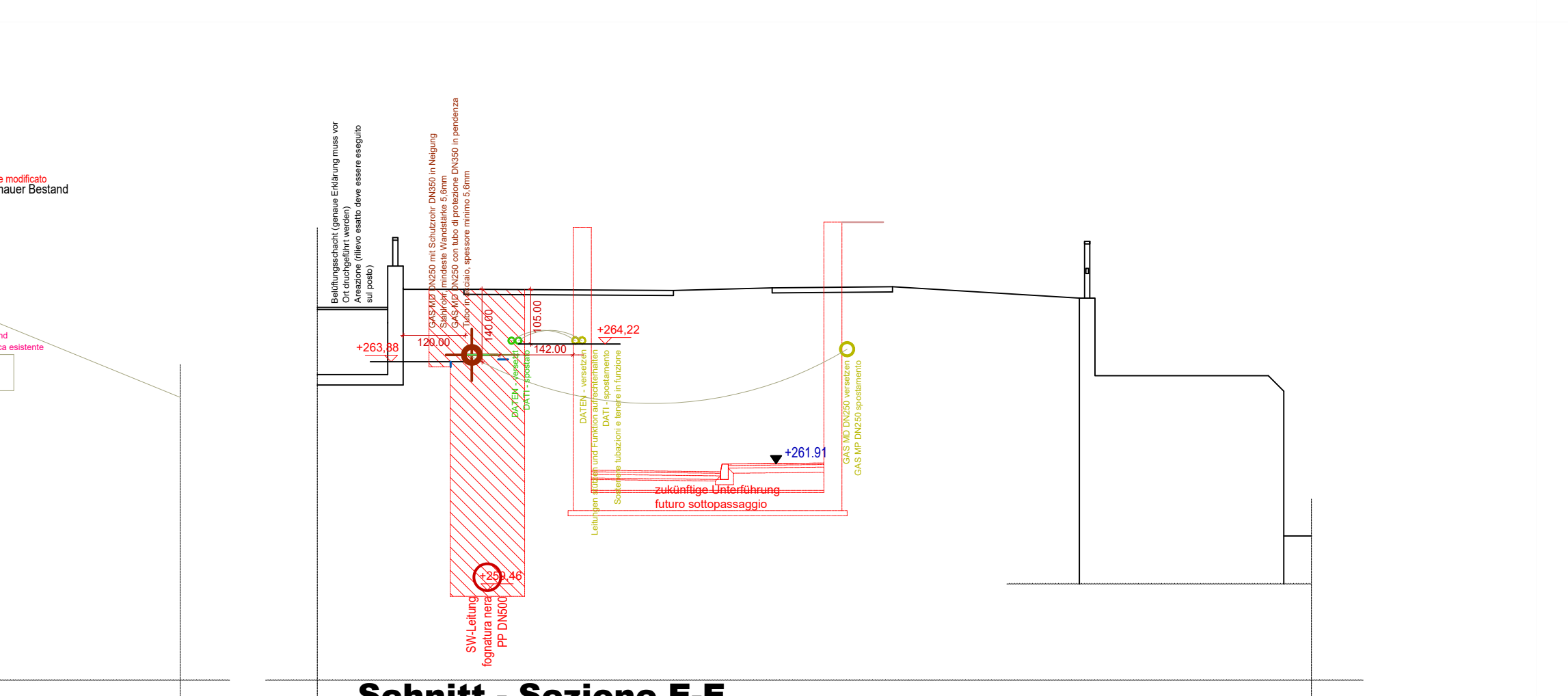
**Schnitt - Sezione A-A**  
1:100



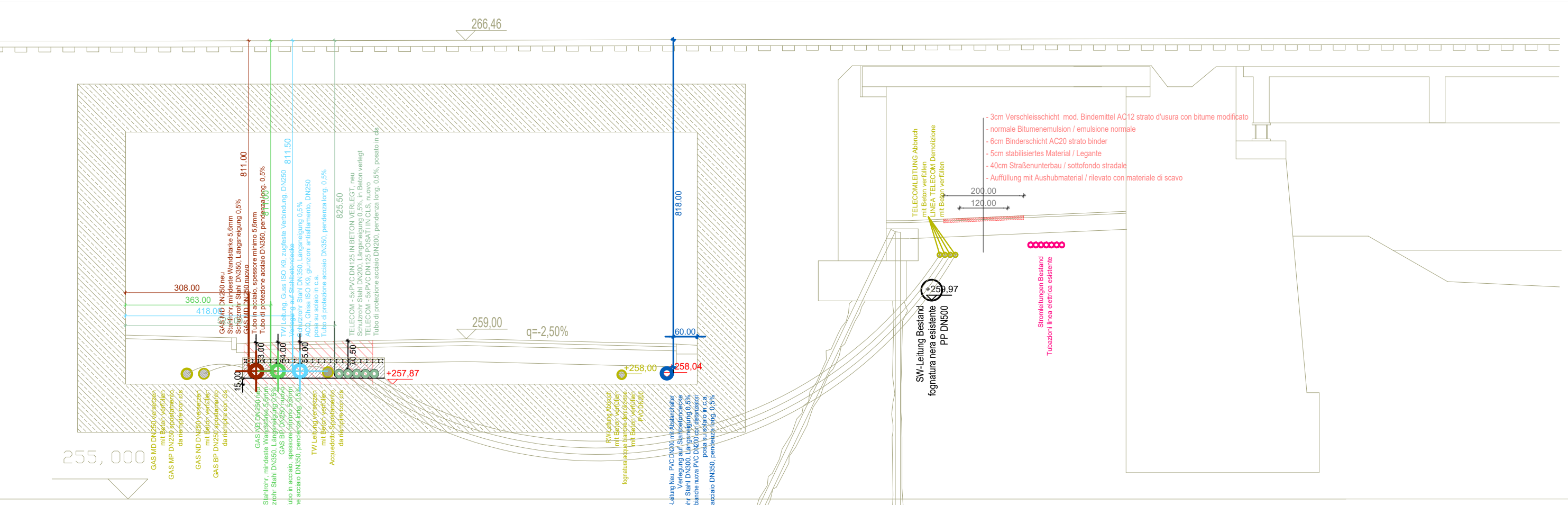
**Schnitt - Sezione B-B**  
1:100



**Schnitt - Sezione C-C**  
1:100



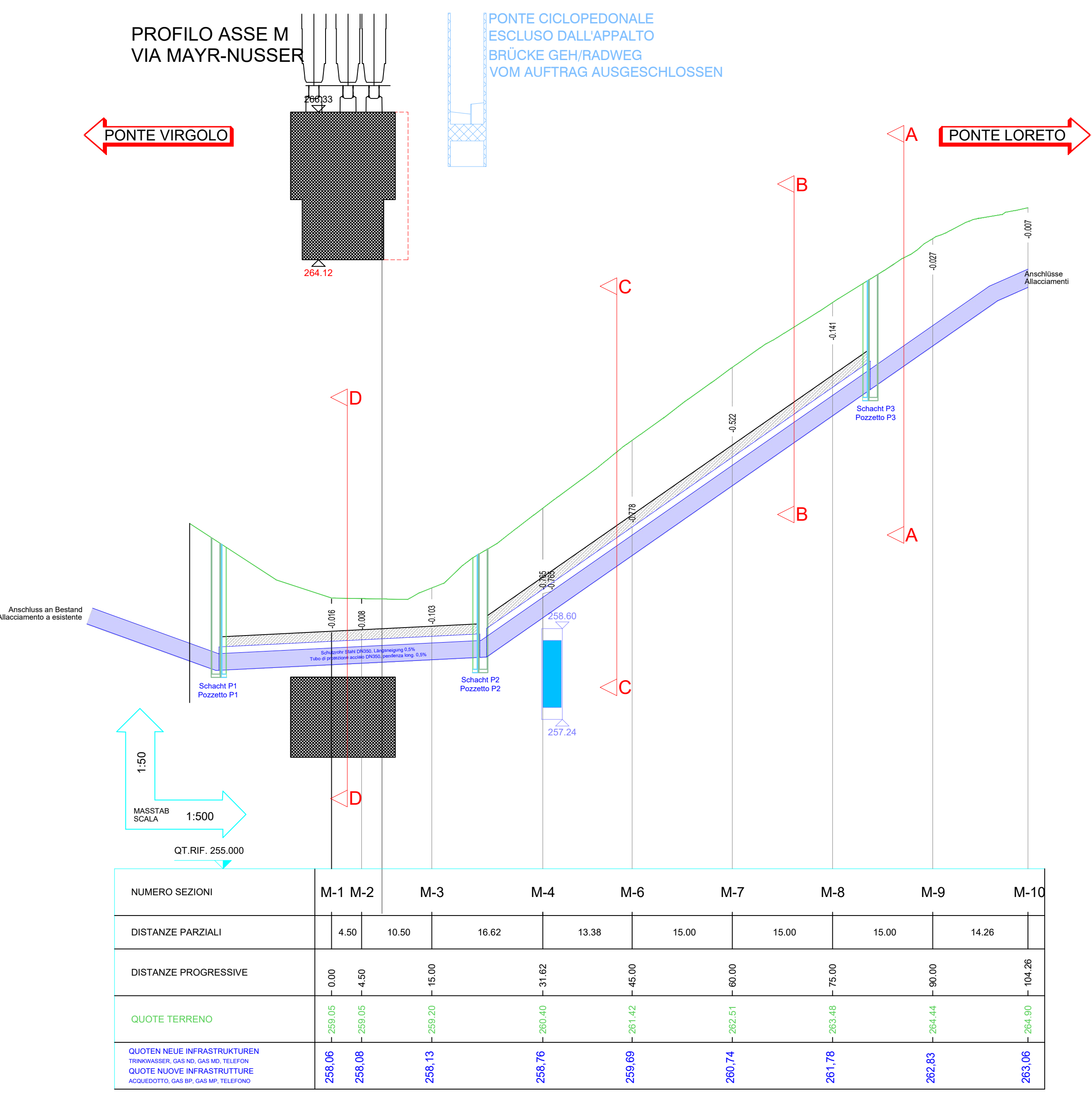
**Schnitt - Sezione E-E**  
1:100



**Schnitt - Sezione D-D**  
1:100

Die bestehenden Leitungen welche im Bereich der Unterführung versetzt werden (Trinkwasserleitung, Regenwasserleitung, Gasleitung MD und ND, Telefonleitungen) müssen mit Beton verfüllt werden!

Le tubazioni esistenti che verranno spostate nella zona del sottopassaggio (acquedotto, tubazione acque bianche, gas MP e BP, tubazioni rete telefonica) dovranno essere riempite con cls!



**LÄNGSSCHNITT MAYR NUSSER STRASSE - GAS UND TRINKWASSERLEITUNG**  
SEZIONE LONGITUDINALE VIA MAYR NUSSER - GAS E ACQUEDOTTO  
M 1 : 50 / 500

Autonome Provinz Bozen - Provincia Autonoma di Bolzano  
Stadtgemeinde Bozen - Comune di Bolzano

STADTBÜROLICHER AUFWERTUNGSPLAN - ZONE PERATHONNERSTRASSE - SÜDTIROLERSTRASSE  
PIANO DI RIQUALIFICAZIONE URBANISTICA - ZONA VIA PERATHONNER - ALTO ADIGE

# WaltherPark

TUNNEL - VORBEREITEN FÜR DIE ANPASSUNG DES INFRASTRUKTURENETZES ZWISCHEN VERDIPLATZ UND DEM ESACK TUNNEL - LAVORI PRELIMINARI PER L'ADEGUAMENTO DELLE RETI PER SOTTOPASSI FRA PIAZZA VERDI E IL FURME SARCO

Profilista: **Città di Bolzano - Stadt Bozen**  
vico Gurner 7 - 39100 Bolzano - Bozen

Projektentwerfer: **WaltherPark s.p.a.**  
m SIGNA eine Gesellschaft der SIGNA Gruppe | una Società del Gruppo SIGNA

General Contractor: **ICM Italia General Contractor Srl**  
Waltherplatz | piazza Walther n. 22 | 39100 Bolzano - Bozen

Generalplanner: **DMA ITALIA srl**  
Waltherplatz | piazza Walther n. 22 | 39100 Bolzano - Bozen

Planungsteam:  
Team di Progettazione: **ATA engineering**, **planpunkt**, **in.ge.na.**

ORDINE DEGLI INGEGNERI DELLA PROV. DI BOLZANO  
Dr. Ing. **ANDREA BAUCH**  
N. 805  
INGEGNERIA CIVILE  
DER PROVINZ BOZEN

Bozza für: **Schnell- und Revolvingplanung**

**Snohetta**  
Technische Zeichnungen  
010024 Bozen

SECURPLAN  
Sicherheits- und Baustelleneinrichtung  
010024 Bozen

Stampel Gemeinde

Planungsphase | Fase: **AUSFÜHRUNGSPROJEKT - PROGETTO ESECUTIVO**

Planinhalt | Descr. Tav.: **Quer- und Längsschnitt**  
Sezioni trasversali e sezione longitudinale

Plankodierung | Cod.: **Index**

Planart | Tipologia: **VERLEGLUNG INFRASTRUKTUREN VERDIPLATZ, MAYR NUSSER STRASSE**  
**SPOSTAMENTO INFRASTRUTTURE PIAZZA VERDI, VIA MAYR NUSSER**

Maßstab - Scala: **1:100, 1:200, 1:500** **Format | Formato: 1189mm x 594mm**

Datum - Data: **28.02.2019 (rev. 01)** **Gez.: planpunkt GmbH, GU**

Plannummer - n. Tav.: **C1.04**