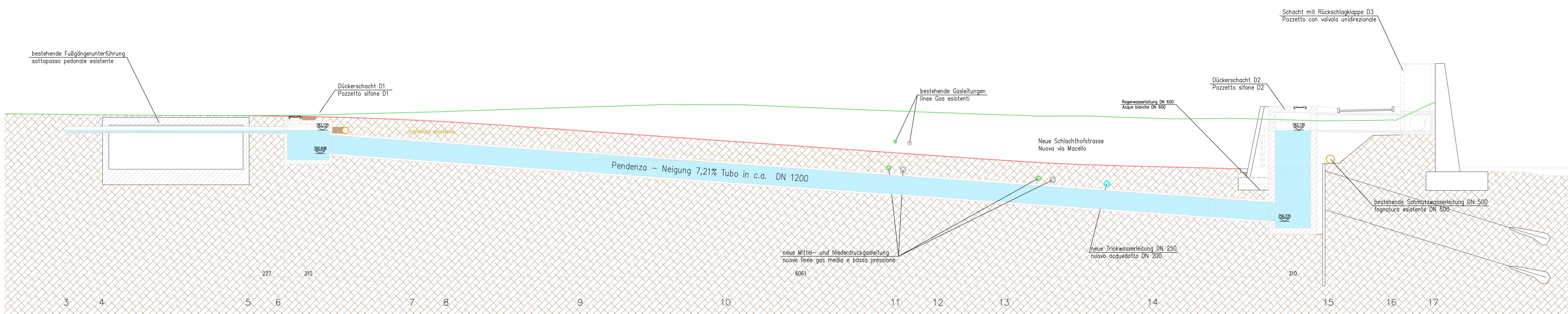
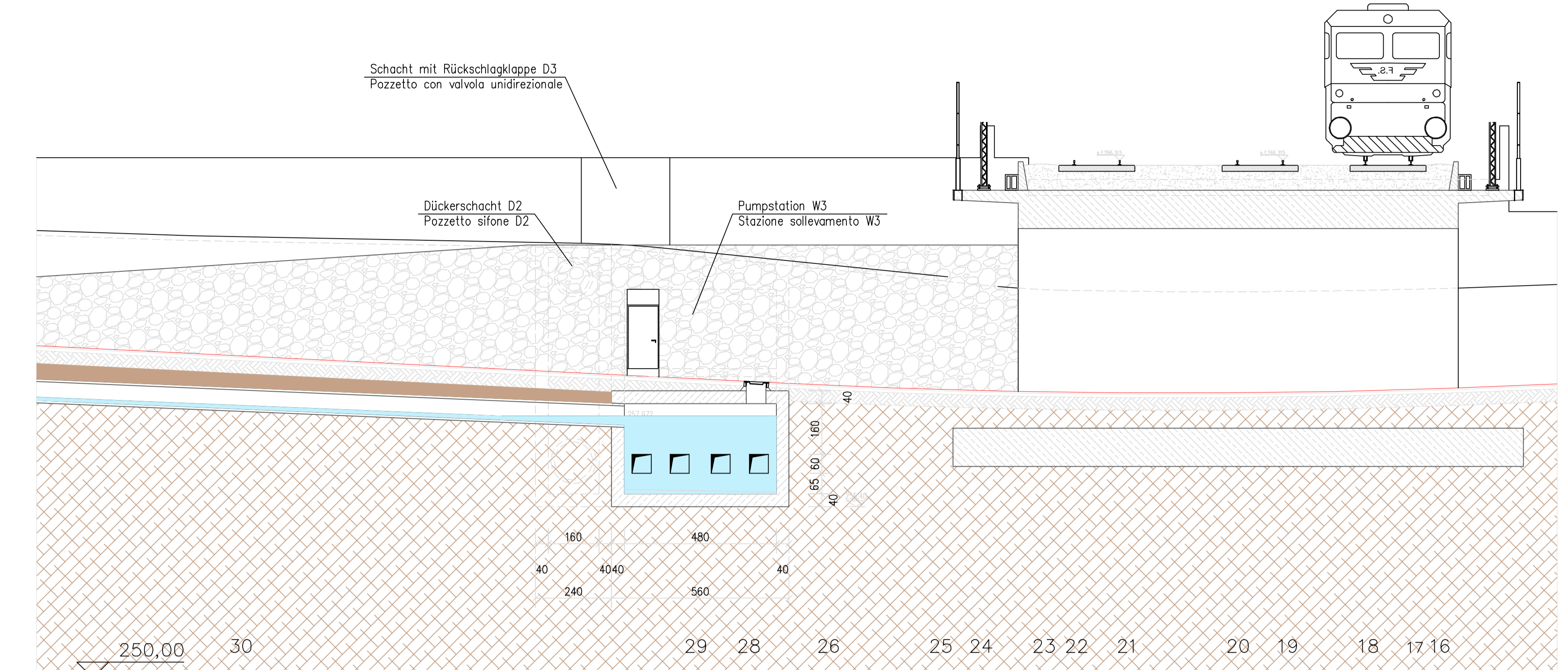


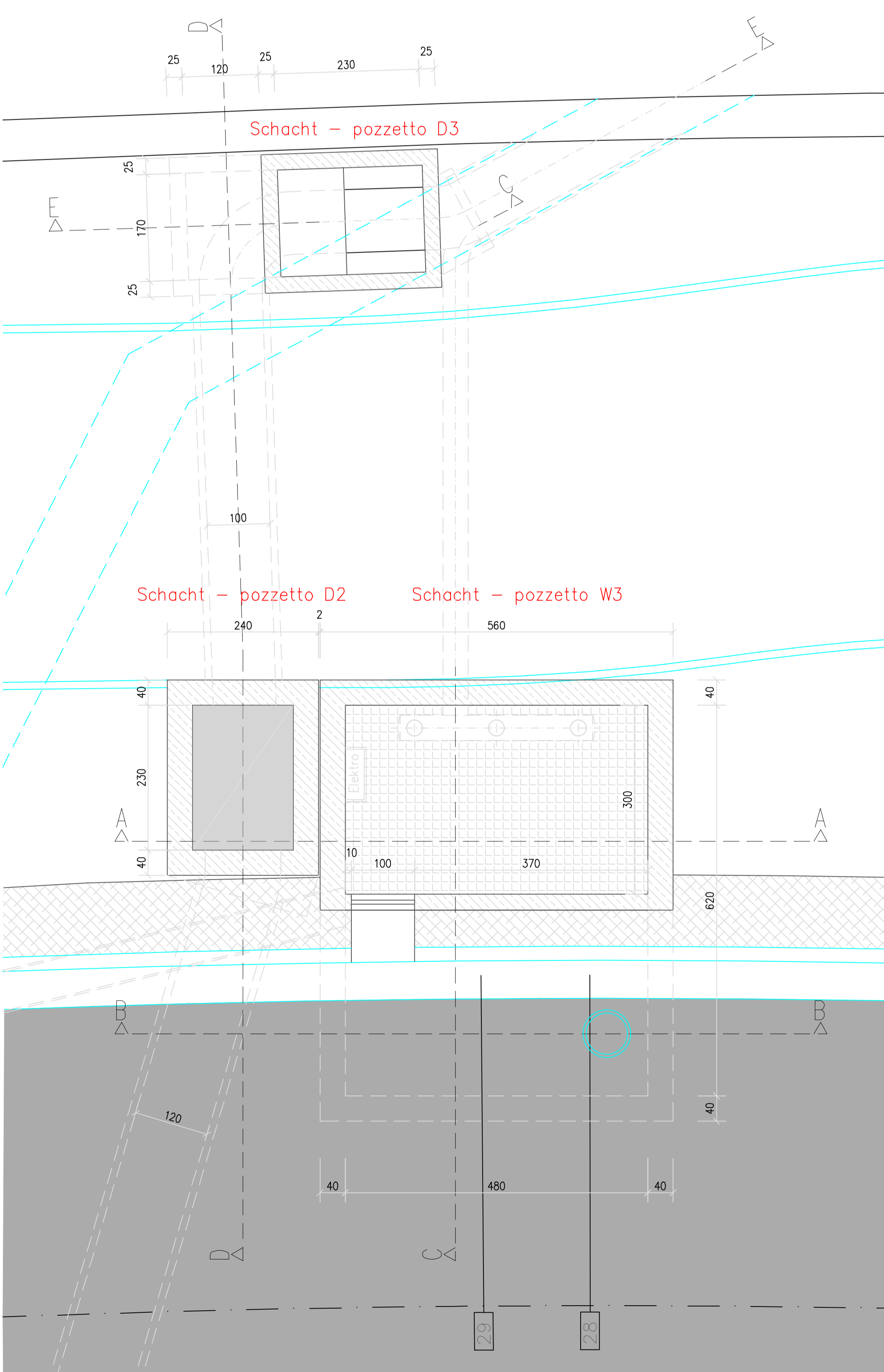
LÄNGSSCHNITT DÜCKER SCHLACHTHOFSTRASSE
SEZIONE LONGITUDINALE SIFONE DI VIA MACELLO 1:100



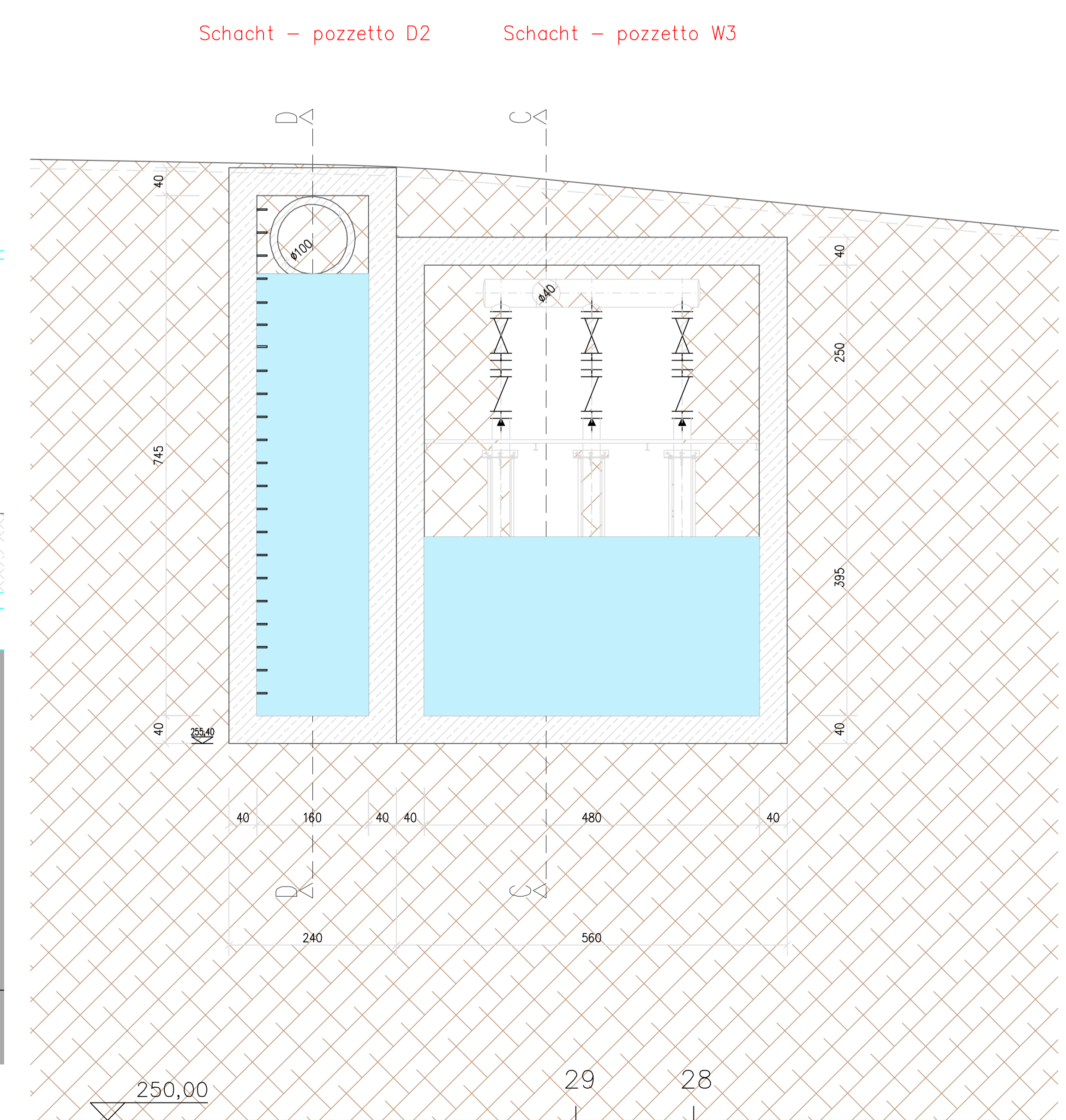
PUMPSCHACHT W3 UND DÜCKERSCHACHT D2
STAZIONE SOLLEVAMENTO ACQUE W3 E POZZETTO SIFONE D2 1:100



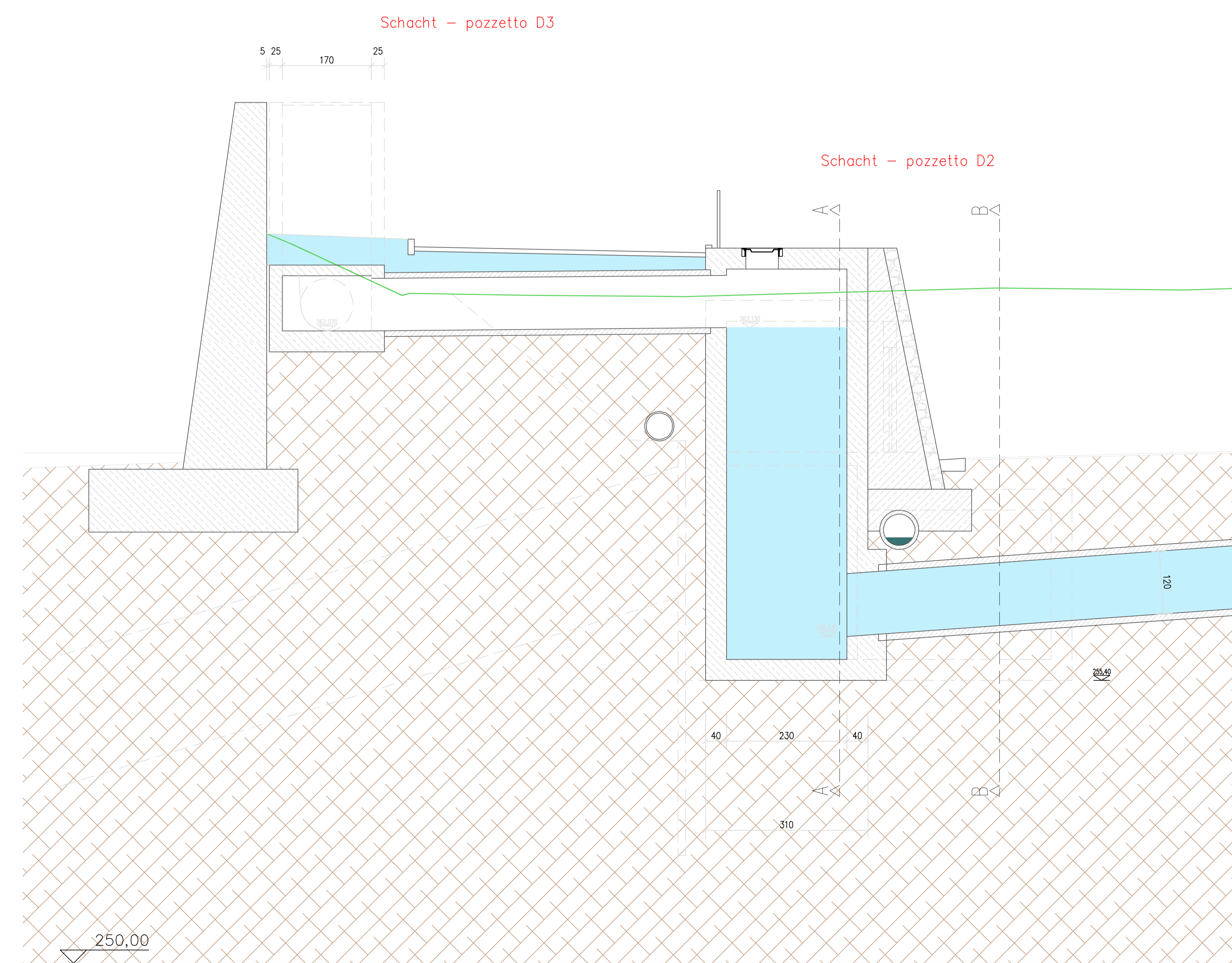
GRUNDRISS PUMPSTATION UND DÜCKER
PIANTA STAZIONE DI SOLLEVAMENTO E SIFONE 1:50



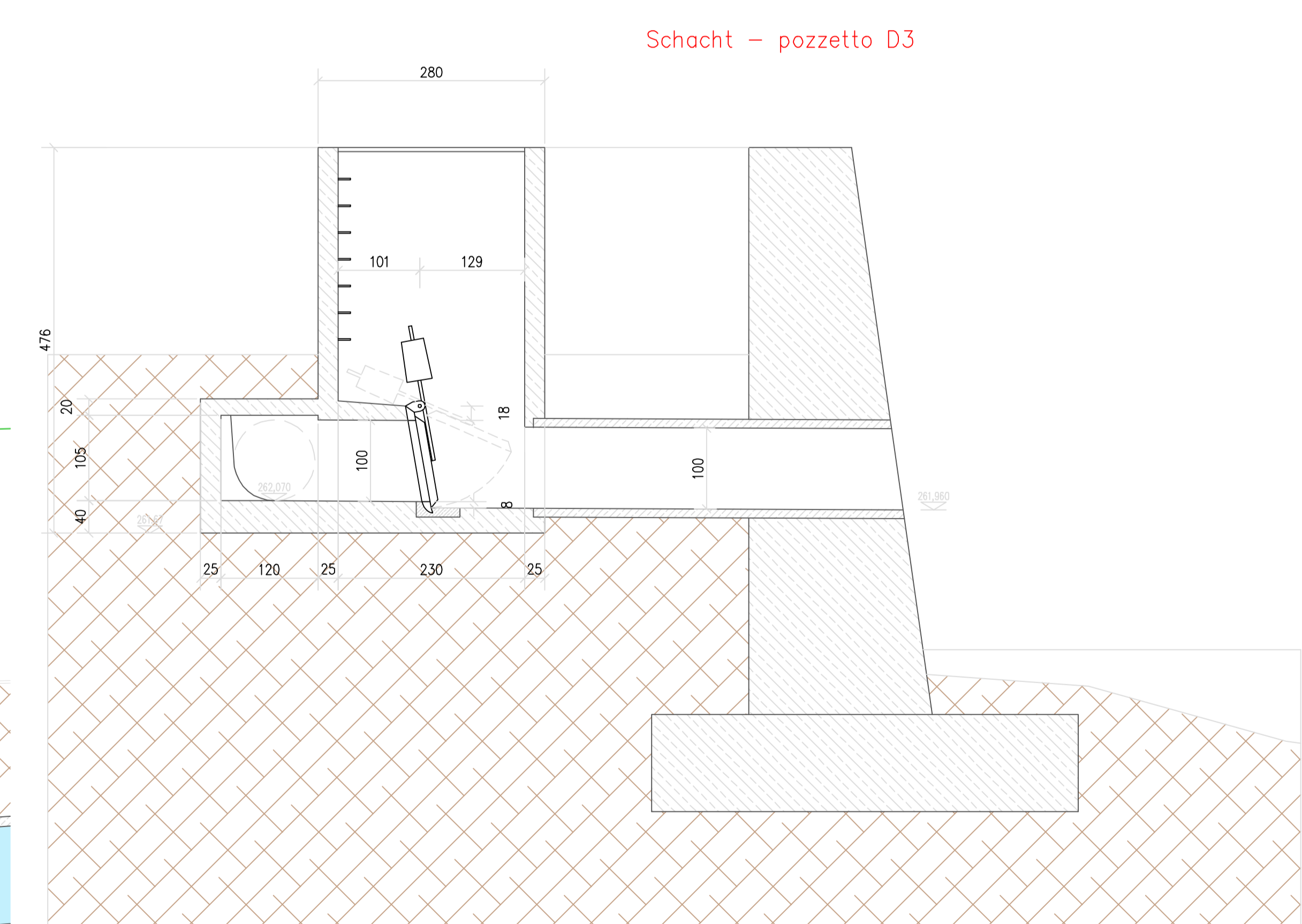
SCHNITT - SEZIONE A - A 1:50



SCHNITT - SEZIONE D - D 1:50



SCHNITT - SEZIONE E - E 1:50



Autonome Provinz Bozen - Provincia Autonoma di Bolzano
Stadlgemeinde Bozen - Comune di Bolzano

STATTECHNISCHER ALTERNATIVENTWURFPLAN - ZONE PERATHONERSTRASSE - SODIOLERSTRASSE
PIANO DI RIFUNDELAZIONE URBANISTICA - ZONA VIA PERATHONER - ALTO ADIGE

WaltherPark

TUNNEL - VORARBEITEN FÜR DIE ANSCHLÜSSE DER HANDBREITEN TRILINIE UND DES TUNNELS UND DEM ESACK TUNNEL - LAVORI PRELIMINARI PER L'ADEGUAMENTO DELLE RETI PER SOTTOSERVIZI FRA PIAZZA VERDE E IL FUMME GARDO

Proprietà
Eigentümer
Città di Bolzano - Stadt Bozen
vicolo Gurner 7 - 39100 Bolzano - Bozen

Projektstudium
Projekt-Architektur
WaltherPark s.p.a.
fi SIGMA eine Gesellschaft der SIGMA Gruppe | una Società del Gruppo SIGMA

General Contractor
Projektmanagement
ICM Italia General Contractor Srl
Waltherplatz | piazza Walther n. 22 | 39100 Bolzano - Bozen

Generalplanung
Projektplanung
DMA
ITALIA srl
Waltherplatz | piazza Walther n. 22 | 39100 Bolzano - Bozen

Planungsphase
Team der Projektplanung
ATA engineering planpunkt in.ge.na.

ORDINE DEGLI INGEGNERI DELLA PROV. DI BOLZANO
INGEGNERI RICERCA INGENIERIA DER PROVINZ BOZEN

Stempel Gemeinde

Planungsphase / Fase
AUSFÜHRUNGSPROJEKT - PROGETTO ESECUTIVO

Planenart / Descr. Typ.
Bestand Dückerschacht
Esistente pozzetto sifone

Planbestimmung / Cont.
INDEX

Planart / Topografia
VERLEGEN UNTERGRUNDKÄRTE, VERKÄRTE, MAßSTÄBE STRASSE
SPICHERUNG REPRODUKTIONEN PIAZZA VERDE, VIA MARIANUSSE

Maßstab / Scale
1:50,00

Format / Format
118mm x 84mm

Datum / Date
10.12.2018

Gezeichnet / Drawn
planpunkt G2018_G2

Planunterlagen - nr. Titel
C1.07